

**DRUKWERK**  
Indien onbestelbaar  
Lupinelaan 27  
5691 WC Son

**PTT Post**

Port betaald  
Port payé  
Pays-Bas



# OLAT NIEUWS

---

Clubblad w.s.v. Ollandse Lange Afstand Tippelaars • jaargang 27 • Nr. 1 • Januari 2001

---



*HET BESTUUR MELDT*

*H*

*HENK AERDST TE VOET  
NAAR ROME*

*H*

*TOON VAN WORDRAGEN  
OP HET VENNEKESPAD*

*H*

*JUBILARISSEN EN  
KAMPIOENEN*

*H*

*CONSTANT IN JAPAN*

*H*

*ONZE WINTERSERIE*



---

Ollandse Lange Afstand Tippelaars  
Opgericht 23 november 1967  
Lid van de KNBLO, tevens aangesloten bij NBWB - KNAU - NFV (IVV)



**OLAT-NIEUWS**

**ERELEDEN w.s.v. OLAT: Piet Knoester\*, Theo Tromp\***  
**Jan van de Ven\*, Hein Lenders**  
 -♦-

**LEDEN VAN VERDIENSTE: Jan Cortenbach, Tonny en Bert de Boer,**  
**Antoon Stoop, Henk Plasman en Ad van Asten**

\*ook drager van de Cornelis van Montfort-trofee

### inhoud OLAT-Nieuws januari 2001

<b>Van de Voorzitter .....</b>	<b>4</b>
<b>Van de Bestuurstafel: .....</b>	<b>5</b>
Een goed begin.....	6
<b>Ledenadministratie: mutaties .....</b>	<b>6</b>
: Onze jarigen .....	7
<b>Uit onze Commissies: Clubreizen programma 2001.....</b>	<b>7</b>
<b>Lange afstand-Prestatie-Snelwandelen: Programma 2001 .....</b>	<b>8</b>
- Dit was een prachtige afsluiting (Joop Wissink) .....	9
- Programma snelwandelen.....	10
<b>Wandelwegen in de Schijnwerper: Toon van Wordragen.....</b>	<b>11</b>
<b>Wandelen op Dinsdag: Borkel en Schaft (Piet Royakkers).....</b>	<b>11</b>
Programma dinsdagwandelen .....	12
<b>Voettocht naar Rome.....</b>	<b>12</b>
<b>34° OLAT winterserie: 2e Winterserietocht Nuenen.....</b>	<b>14</b>
<b>Wegwijzers: .....</b>	<b>15</b>
<b>Jaarvergadering in beeld.....</b>	<b>16</b>
<b>OLAT LANGE AFSTAND 2001.....</b>	<b>17</b>
<b>Onze Clubkampioenen in beeld .....</b>	<b>21</b>
Rien van de Rijt: wandelen een gezonde verslaving.....	21
Millenniumreis naar Japan van Constant Dedel.....	22
Met de WS'78 vanuit Vught (Coos en Henri) .....	24
Pijpenstelen (Frans Leijdens).....	26
Een abonnee vertelt (Rein Arnold).....	27
34° MESA (Piet Jansens).....	28
Met de WS'78 vanuit Lunteren.....	31
De wandelkalender.....	32

**Foto voorkaft: Dommel onder Nederwetten, Hertog Hendrikpad**  
 Verder foto's van: Coos en Henri, Ad van Asten

<b>Voorzitter:</b> Marinus van Roosmalen Hoge Vonderstraat 7 5492 CH St.-Oedenrode ☎/ Fax 0413-475467 email: MvRoosmalen@hetnet.nl #
<b>Vice-voorzitter:</b> Theo Tromp Daelenbroek 32 6002 VN Weert ☎0495 - 450325 fax 0495 - 450327 email: m.h.tromp@hccnet.nl #
<b>Secretaris:</b> Jeannette van Boerdonk <b>Mr. van de Lindenstraat 6</b> 5469 GJ Keldonk ☎0413-211978 email: vvb@IAEhv.nl #
<b>Penningmeester:</b> Jos van den Bersselaar Hagenkampweg Zd. 146 5615 DA Eindhoven ☎040-2524404 e-mail: <b>J.F.C.J.vande.Bersselaar@freeler.nl</b> #
<b>Notuliste Bestuursvergadering</b> Mariet Ahlers
<b>Bestuursleden:</b> Hein Lenders Herdersveld 159 5665 JN Geldrop # Toon van Wordragen J. v. Stolbergstraat 10 6006 ZM Weert ☎0495-537775 # Ad Verbakel Past. Bogaertsstr. 12 5469 EZ Keldonk ☎ 0413-212161 #  Banknummer OLAT: 13.82.11.736 t.n.v. penningmeester OLAT, Eindhoven Gironummer OLAT: 17.75.156 t.n.v. penningmeester OLAT, Eindhoven

<b><u>Ledenadministratie:</u></b> a.i. Nellie Leijssen Jac. Deckerstraat 9 5516 JN Eindhoven ☎ 040-252 6772 <b><u>Clubreizen:</u></b> a.i. Toon van Wordragen e-mail: tvwehboolat@hetnet.nl gironr. 70.68.01 t.n.v. OLAT-clubreizen Weert.	<b><u>Startbureau:</u></b> Jos van den Bersselaar <b><u>Boetiek:</u></b> Mia Dielesen ☎040-2552742 <b><u>Parkoersen:</u></b> Ad Verbakel <b><u>OLAT-verzorging:</u></b> Willem Schoonhen ☎ 040 - 2420422	<b><u>Nijmegen</u></b> <b><u>Vierdaagse verzorging:</u></b> Regina Peters-Martens Esther v/d Velden <b><u>Overnachting Vierdaagse</u></b> Hein Lenders ☎06-12074473 giro: 2608214	<b><u>Redactie OLAT-Nieuws:</u></b> Margriet Fischer Peter van de Ven Ad van Asten Lupinelaan 27 5691 WC Son en Breugel ☎0499-473767 (ook fax) <b><u>a.h.van.asten@hccnet.nl</u></b> <b><u>Verzending OLAT-Nieuws</u></b> Nellie Leijssen Corrie Tiersma
--	---	--	--

## **OLAT COMMISSIES**

### **Wandelwegen:**

Jeannette van Boerdonk

☎0413-211978

**Mr. V/d Lindenstraat 6**  
**5469 GJ KELDONK**

Corrie Tiersma

Els de la Parra

Marten Hogeweg

Tjeu van den Kerkhof

Toon van Wordragen



### **Lange afstand-Prestatie- en Snelwandelen, LPS:**

Theo Tromp, coörd.

Jan van de Ven a.i.

Mariet Ahlers

☎040-2926699

**Hulstbosakker 47**

**5625 VS EINDHOVEN**

Paul Canters

Sjef Koolen

Ad van Asten



### **Clubblad OLAT-Nieuws:**

Ad van Asten, coörd.

☎0499-473767

**Lupinelaan 27**

**5691 WC SON**

Peter van de Ven

Margriet Fischer

Theo Tromp (algemeen,

bestuur en commissies)

a.i. Jeannette van Boerdonk



### **Clubreizen:**

Theo Tromp, coörd.

Toon van Wordragen a.i.

☎0495-537775

**Juliana v. Stolbergstraat 10**

**6006 ZM WEERT**



### **Kempische Wandeldagen**

Joop Wesseling vz.

Tineke de Kort

☎0492-382713

**Kempenstraat 3**

**5735 KD AARLE-RIXTEL**

Hein Lenders

Jos van den Bersselaar

Ad Verbakel

Marinus van Roosmalen

Jacques Smits

Martin van Riet

### **Redactie en Samenstelling:**

Ad van Asten,

Peter van de Ven,

Margriet Fischer.

### **Druk: A.L.J. Niëns, Weert**

### **Inleveren Kopij:**

**Voor 26 januari voor plaatsing in het**  
**februarinummer 2001 (dat op 16 februari**  
**verschijnt.)**

OLAT-Nieuws verschijnt maximaal 11x per  
jaar. e-mail: a.h.van.asten@hccnet.nl

### **OLAT WEBSITE**

[www.wandel-olat.org/](http://www.wandel-olat.org/)

## ***Van de Voorzitter***

Het jaar 2001 open ik met eenieder het beste te wensen, zowel onze leden als niet leden, die zich inzetten voor OLAT, en alle huisgenoten. Ik hoop dat het jaar 2001 u mag geven wat u er van verwacht; zelf wens ik u een goede gezondheid en veel wandelplezier.

Het zoveel besproken millenniumjaar is snel voorbij gegaan. Het heeft voor de Wandelsportvereniging OLAT op het eind van het jaar, en wel met de Algemene Jaarvergadering, een verandering met zich meegebracht.

Zoals al onze leden via een referendum hebben kunnen vernemen is de vraag gesteld om in de toekomst bij één Bond aangesloten te zijn.

Er is door de leden goed op onze vraagstelling gereageerd. Op 12 december hadden 220 personen het formulier teruggestuurd en naar aanleiding daarvan hebben wij een besluit genomen. (Zie: van de bestuurstafel).

Het is altijd jammer als je van iemand, een vereniging of bond (hetzij gedeeltelijk, of geheel) afscheid moet nemen, vooral als je al zolang hebt samengewerkt, maar de leden laten ook duidelijk hun stem in deze horen. Zover ik geïnformeerd ben, is OLAT van de oprichting af aangesloten geweest bij de NWB, maar je komt voor een keus te staan en er moet een besluit genomen worden. Gezien de stijgende kosten in de toekomst zal ook dit wel het beste beleid zijn.

Beste wandelvrienden, dan wil ik nog even onze verontschuldiging aanbieden aan de 30 en 40 km-wandelaars op onze wandeltocht van 17 december. Omdat ik een verkeerde tijd had ingevuld op het rooster is de verzorgingspost bijna een uur te laat op de bestemde plaats aangekomen en hebben heel veel wandelaars een flinke afstand moeten afleggen zonder enige verzorging. Het spijt ons zeer en wij zullen in de toekomst alles doen om dergelijke onvolkomenheden op onze tochten te voorkomen.

Tot volgende maand

Marinus van Roosmalen



---

## **VAN DE BESTUURSTAFEL: door Theo Tromp**

Tijdens onze peiling op de Algemene Leden Vergadering hebben onze leden zich duidelijk uitgesproken voor de koers, die wij moeten varen omtrent de bonden. De schriftelijke enquête die gehouden is, om ook van alle leden die niet op de vergadering waren, de mening te weten gaf eenzelfde beeld. Ruim een derde deel van onze leden stuurde het antwoordformulier terug.

2 bonden NWB en KNBLO	<b>4</b>
1 bond, KNBLO geen Voetnoten	<b>180</b>
1 bond KNBLO wel Voetnoten	<b>25</b>
1 bond, NWB	<b>7</b>
Laten bestuur beslissen	<b>4</b>
Totaal	<b>220</b>

Het bestuur heeft besloten alleen de leden, die gemeld hebben lid te willen zijn van de NWB of Voetnoten willen ontvangen, als lid bij de NWB op te geven. Dit aantal ligt om de 40 leden, dezen zullen vanaf 2002 een extra bijdrage verschuldigd zijn voor Voetnoten. Dit geeft ons toch de mogelijkheid mee te blijven praten binnen de NBWB (NWB) om te komen tot één wandelsportorganisatie. Een organisatie, maar er moet worden gewaakt dat alle wandelaars tot hun recht komen. Al onze tochten, **behalve de wandelwegen**, zullen echter maar onder één bond, de KNBLO, worden georganiseerd.

### **Foutje**

In ons wandelprogramma en het LWP staat, door een onoplettendheid onzerzijds, een storende fout. We hebben echter toch besloten de tocht van de Winterserie op **ZONDAG 21 OKTOBER 2001** te houden. Dit om onze traditie van de derde zondag van de maand voor onze Winterserie niet te doorbreken. De clubreis van 20 oktober zal niet doorgaan. De tocht in oktober heeft altijd wat minder deelname en geeft vaak problemen met de jacht in deze periode.

### **Voorlopen**

Wat veel leden mogelijk niet weten is dat we altijd op zondag twee weken voor de komende tocht de winterserie-tocht voorlopen. Dit is voor de medewerkers, maar natuurlijk zijn leden, die verhinderd zijn op de betreffende wandeldag ook welkom. **De voorlooptdata voor de komende Wintertochten zijn 4 februari en 4 maart steeds om 09.00 uur precies vanaf startplaats.**

### **2002**

Het Lustrumjaar voor OLAT in 2002 nadert ondertussen ook met rasse schreden. Het lijkt ver, maar toch wordt nu al aan het programma voor 2002 gewerkt. We hebben binnen het bestuur al enige tijd gesproken over een meerdaagse wandeltocht over het Vennekespad met overnachting. Uiteindelijk hebben we echter besloten om twee activiteiten te combineren.

Om het landelijke lange afstand programma niet extra te belasten zal onze 5<sup>e</sup> Kempenlandtocht vanuit Eersel tevens middelpunt zijn van de OLAT-Lustrumviering ter gelegenheid van het 35-jarig bestaan van onze wandelsportvereniging. **Om onze feestelijke lustrumwandelingen te organiseren hebben we gekozen voor het pinksterweekend zaterdag 18 mei en zondag 19 mei 2002.**

Diverse afstanden zullen worden uitgezet rond het hart van de Kempen: Eersel. Om de verbondenheid met Rooi vast te houden zal op zaterdag 18 mei 2002 een 150 km-wandeltocht van start gaan ergens in St.-Oedenrode en aansluiten op de 110 km en 80 km van de Kempenlandtocht in Eersel. Op het parkoers vanuit Eersel zullen op 19 mei 2002 tevens afstanden van 40 km - 30 km - 20 km en 10 km worden uitgezet, opdat alle wandelaars van een fijne wandeldag kunnen meegenieten en na afloop iedereen terug kan zien op een geslaagde lustrumtocht; OLAT waardig.

### **Uitzending naar Bosnië**

Verder hebben we het afgelopen vergadering natuurlijk gehad over mijn uitzending naar Bungojno in Bosnië-Herzegovina in april/mei a.s.

**De ledenadministratie** zal in de komende periode worden waargenomen door *Nellie Leijssen*.

**Toon van Wordragen** zal de **administratie van de clubreizen en indeling van de bussen** voor zijn rekening nemen. Verder zal er op korte termijn versterking komen bij de commissie Clubreizen. In ieder geval zal **Simon Willems** uit Gastel ons komen versterken.

De voorbereidingen van de Kempenlandtocht en het Internationaal Wandelevenement heeft ook alle aandacht van de commissie LPS.

Toch hoop ik via het internet en de mail op de hoogte te blijven van het reilen en zeilen.

Vanaf 5 februari a.s. zal ik worden ingedeeld bij 1(NL)Mechbat voor de voorbereiding bij SFOR10, dus ben ik waarschijnlijk moeilijker bereikbaar. Vooraf wil ik ook nog een of twee weekjes vakantie plannen. Dit zal tevens betekenen dat ik mijn wandelplannen op de Lange Afstand voor 2001 in de ijskast moet zetten. Hopelijk zal ik wel de wandelreis naar Wales in september nog kunnen begeleiden tijdens mijn break.

Als besluit wil ik iedereen, mede namens alle andere bestuursleden een voorspoedig wandeljaar 2001 toewensen.

---

## EEN GOED BEGIN

We beginnen aan een nieuw jaar en als goed gebruik wenst de redactie van OLAT-Nieuws leden en lezers van ons clubblad een goed begin. Natuurlijk denken we daarbij niet aan die paar weekjes waarin wensen in het geheugen blijven hangen, maar laten we even verder mijmeren waar onze wensen op kunnen slaan:

We lazen dat het OLAT-bestuur eind vorig jaar een beetje met de handen in het haar zat en onze steun vroeg voor een vervolgbeleid. Verrassend hebben wij massaal gereageerd en het is duidelijk dat we bijna allemaal genoeg hebben aan één overkoepelende organisatie, die het wandelwereldje landelijk voor ons mag behartigen. Jammer is dat onze twee landelijke bonden het nog niet eens zijn hoe koppigheid het best aan de kapstok kan worden gehangen en eensgezind kan worden begonnen aan een goede wandeling voor ons allemaal.

Op de avond voor onze jaarvergadering werden we verrast met een e-mail van Theo Tromp waarin hij ons allemaal verraste met de mededeling dat hij zal worden uitgezonden naar Bosnië. Opeens komen dan alle gemaakte plannen op losse schroeven te staan: Theo zou binnenkort toch veel vrije tijd krijgen en met Conny had hij al plannen voor diverse wandelreizen en wij bij OLAT zagen al vanuit een luie zetel onze plannetjes voor het nieuwe seizoen realiteit worden. Bestuursafgevaardigde voor OLAT-Nieuws, begeleider van een groep prestatiewandelaars naar diverse tochten in het land, een nieuw seizoen van clubreizen naar de Ardennen, een snelwandelwedstrijd in Rooi, de Kempenlandtocht in Eersel en de zware uitdaging voor het internationale weekend in Weert. Het zou Theo niet zijn, als hij dit alles al geen zekere basis heeft gegeven, maar toch zullen wij zijn tomeloze aanpak missen. We weten dat hij ons allen succes wenst, laten wij met z'n allen proberen er ook het beste van te maken. Laat ons op het einde van dit nieuwe jaar kunnen zeggen: Theo, hopelijk verliep jouw uitzending in goede sfeer, hier ging alles goed.

Bestuur en commissies van onze wandelsportvereniging laten we massaal onze schouders zetten onder onze opdrachten en met elkaar proberen er een fantastisch wandeljaar van te maken.

We zullen elkaar regelmatig ontmoeten op OLAT-wandelingen, op wandelingen van andere verenigingen of bij de twee tochten die toch centraal staan in het hele wandelgebeuren:

De Vierdaagse van Apeldoorn en de Vierdaagse van Nijmegen.

Een goed begin van een mooi wandeljaar.

**Ad van Asten**

**Nellie Leijssen**

**Jacob Deckerstraat 9**

**5516 JN Eindhoven**

**☎040-2526772**

**e-mail nellie\_leij@hotmail.com**

**Ledenadministratie**

Alle wijzigingen rechtstreeks doorgeven aan de ledenadministratie. Mocht U bezwaren hebben tegen een aspirant-lid, dan verzoeken wij U dat binnen 14 dagen na het verschijnen van het verenigingsorgaan met argumenten te melden bij het secretariaat. Het lidmaatschap gaat pas in als de verschuldigde bedragen zijn ontvangen. Om in aanmerking te komen voor korting tijdens de tochten is het noodzakelijk uw lidmaatschapskaart te tonen bij het startbureau.

### Adreswijziging

Ria van Rутten-Poppel is verhuisd naar Hoffmannlaan 411, 5011 WH Tilburg

Henk en Sanders Frijters zijn verhuisd naar Albastdijk 93, 4706 AM Roosendaal

Ans Dahmen naar Hofdaal 57, 5664 GL Geldrop

### aanmeldingen

Corry van Loon-van Riet	Groenstraat 57	5021 EK TILBURG	14-05-1945
Jan van Loon	Groenstraat 57	5021 EK TILBURG	16-01-1941
Mirjan Naninck	St. Rochusstraat 1-A	5611 RE EINDHOVEN	10-09-1947
Annie Timmermans	De Kleuskes 32	5298 BM LIEMPDE	21-02-1958
Annie Bogert	Orion 13	5527 CP HAPERT	28-05-1954
Madge Verleun	Magisterstraat 32	5504 JL VELDHOFEN	28-06-1940
John van Puijvelde	Lieve Vrouwestr. 19	6161 VX GELEEN	26-05-1959
José Hanraets	Lieve Vrouwestr. 19	6161 VX GELEEN	23-05-1937
Désirée Hanraets	Lieve Vrouwestr. 19	6161 VX GELEEN	29-11-1969
Mieke Liebregts-Peiijnenburg	Geldropseweg 116	5591 ED HEEZE	25-07-1955
Sjors Liebregts	Geldropseweg 116	5591 ED HEEZE	16-09-1989
Pieter Liebregts	Geldropseweg 116	5591 ED HEEZE	31-07-1987
Henk Tigchelaar	Ben Viljoenstraat 3	2021 AA HAARLEM	21-12-1934

### OPZEGGINGEN:

Rob Geerts uit Helmond, Wendy van de Heyde uit Eindhoven

### AANGENOMEN:

René Jansen uit HILLEGOM, Rolf Craanen uit AMERSFOORT, Sjouke van de Heuvel uit UDEN, Marieke van Ginkel uit BEST, Wim Berkers uit BEST, Grada Schilder uit DEURNE, Lida de Boer uit MAARSSSEN, Rianne Couwenberg uit HELMOND, Michel van Krimpen uit MAARSSSEN, Ronald van Oort uit UTRECHT, Edwin Woudenberg uit EINDHOVEN, Frank Liebregts uit HEEZE, Marjan de Knecht uit Veenendaal, Jan Kvaestad uit Sandnes Noorwegen

† Op 7 december j.l. is onze wandelvriend Jack van den Broek, op 39 jarige leeftijd, door een auto-ongeluk om het leven gekomen. Jack werd vorig jaar in februari samen met zijn wandelmaatje Martha de Heus lid van onze wandelsportvereniging.

Wij wensen de familie van Jack en Martha veel sterkte met dit verlies.

Condoleanceadres:

Ridder Allertlaan 90, 4116 EK BUREN



## ONZE JARIGEN

De volgende personen willen wij feliciteren met hun verjaardag. Wij hopen dat zij deze dag in goede gezondheid kunnen vieren.

### januari

19	Andre Loos	Lelystad	8	Petra Mens-Bongartz	Valkenswaard
	Rick Jesserun	Boxtel		Gijsje van Boxtel	Haaren
20	Wim Suiskens	Den Bosch	9	Joop Wesseling	Berlicum
21	Willy Reefs	Eindhoven		Jack van Dongen	Best
	Dini van Asten	Son	10	Anja Kemenade	Eindhoven
24	Ronald Menting	Eindhoven		Ria van Breda	Haren
	Cees Lambregts	Etten-Leur		Henk Vink	Schelluinen
27	Gertie Broers	Budel	11	Erick v/d Veer	Dordrecht
28	Michel van Krimpen	Maarssen		Jan Cortenbach	Beijing China
	Toos Snoeijen-Verbeek	Heeze		Elly Verschoor	Oss
	Jan Legius	Veldhoven	13	Paul Franken	Heeze
30	Bep v/d Voort-v/d Vooren	Uden		Kor Zijlmans	Kaatsheuvel
	Anton Asveld	St.-Oedenrode		Wolfgang Gross	Eindhoven
	Reinout Raymakers	Oss	14	Berrie Nijnens	Deurne
	Wim Berkers	Best	15	Jeanny van der Klooster	Eindhoven
31	Bert van Hoef	Vierpolders		Gitta Bod-Trijens	Zeist
Februari				Carina Reker	Eindhoven
1	Martin Rijkers	Gemonde		Toon van Wordragen	Weert
	Mieke van Eert-Brouwers	Heeze	16	Piet Royakkers	Nuenen
	Rien de Vos	Bennekom		Ger Schloesser	Eindhoven
3	Ronnie Timmersmans	Veghel	17	Frank Koster	Hilversum
4	Dick Jacobs	St.-Michielsgestel	18	Ad van der Waal	Bergen op Zoom
	Nellie van Veghel	Veghel		Harrie Bakkers	Geldrop
	Marijke Duijvesteijn	's-Gravenzande		Gerrie Makkink	Eefde
7	Toos Geerts-v/d Wiel	Eindhoven			
	Nancy v/d Heuvel	Maarssen			

## PROGRAMMA CLUBREIZEN 2000/2001

## Clubreizen

zaterdag	3 maart	GR-14	16 - 27 km	Lavacherie-LaRoche
zaterdag	21 april	GR-126	21 - 30 km	Houyet - Dinant
zaterdag	23 juni	GR-57	20 - 26 - 35 km	Houffalize - La Roche
zaterdag	25 augustus	GR-5	16 - 32 km	Spa - Vielsalm
weekend	22/23 sept.	GR-AE	ca. 20 - 30 km	Bouillon overnachting in JH (nu aanmelden!)

Inschrijven: gironummer 706801

t.n.v. w.s.v. OLAT

Weert

minimaal een maand van tevoren

met vermelding van tocht, aantal personen, opstapplaats, afstand

Inschrijfgeld: leden

Weekend f 110,00

dagtocht f 37,50

niet-leden

f 125,00

f 42,50

Na-inschrijvers kunnen alleen mee als er nog ruimte is.

Indien men op de woensdag voor de tocht nog geen bericht heeft gehad, kan men informeren van woensdag- tot vrijdagavond of er nog plaats is.

**Afmelden:** Bij verhindering zal, indien dit **uiterlijk 10 dagen voor de tocht** is doorgegeven, de betaling doorgeboekt worden naar de volgende tocht of (na aftrek van f 2,50) worden teruggestort.

**Den Bosch vervalt als aanrijroute voor de OLAT-bus.**

Juiste vertrektijden in Eindhoven (Fuutlaan)

en Weert NS zullen in een volgend OLAT-Nieuws vermeld worden.

Bij voldoende belangstelling ook opstapmogelijkheid in: Sint Oedenrode, Son, Veghel, Keldonk, Helmond, Someren, Nederweert, Leende parkeerplaats en Maastricht.

**Tenslotte:** Zorg voor een geldig grensdocument en Belgische francs. Er is een excursieverzekering afgesloten. Deze geldt niet voor bagage en kostbaarheden.

**Informatie en inschrijfadres:**

**Toon van Wordragen**

**Juliana van Stolbergstraat 10**

**6006 ZM Weert, ☎ 0495-537775**

**E-mail:** [clubreizen@wandel-olat.org](mailto:clubreizen@wandel-olat.org)



**Lange afstand-Prestatie-Snelwandelen**

**PROGRAMMA OLAT CLUBKAMPIOENSCHAP 2001**

**Prestatietochten**

**(puntenhonorering op uitslag per afstand)**

07 januari 2001	RWV	10 km	700 pt bij 54 minuten (beste tijd over winterserie)
14 januari	De LAT	20 km	700 pt bij 1 uur 50 minuten
28 januari	De LAT	25 km	700 pt bij 2 uur 16 minuten
04 februari	RWV	10 km	700 pt bij 54 minuten (beste tijd over winterserie)
18 februari	De LAT	30 km	700 pt bij 2 uur 49 minuten
25 februari	RWV	10 km	700 pt bij 54 minuten (beste tijd over winterserie)
<b>11 maart</b>	<b>OLAT</b>	<b>20/35/50 km</b>	<b>700 pt 20= 1u.50m; 35= 3u.45m; 50= 5 u.16m</b>
			<b>(extra op uw resultaat: bonus 20 km + 150pt; 35 km + 250pt; 50 km + 400pt)</b>
24 maart	De LAT: A'dam-Hoorn	42 km	Goud 200pt; Zilver 175pt; Brons 150pt; finish 100 pt
14 april	Sittard wedstrijd/prestatieklasse		80 km max 1000 pt bij 7 u 45 min. (280 pt bij finish)
21/22 april	HvB: Nacht van Loon	15 uur:	650 pt bij 125 km, 500 pt bij 117 km, 300 pt bij 106 km
<b>26/27 mei</b>	<b>OLAT:</b>	<b>24 u/100 EM:</b>	<b>b.v. 750 pt bij 20 u 22 min + (bonus 750 pt 24 uur)</b>
		<b>100 km</b>	<b>b.v. 750 pt bij 11 u 35 min + (bonus 500 pt finish)</b>
		<b>80 km</b>	<b>b.v. 750 pt bij 08 u 59 min + (bonus 400 pt finish)</b>
		<b>50 km</b>	<b>b.v. 750 pt bij 05 u 10 min + (bonus 200 pt finish)</b>

(Voor onze snellere wandelaars is dit een mooie kans om met een extra prestatie hoog te schoren voor het kampioenschap)

**Lange afstand tochten**

**(puntenhonorering bij afleggen van reglementaire afstand)**

26/27 januari 2001	De Bossche100	100/110 km	bij finish 500 pt + afstand
02/03 maart	Waterland	100 km Euraudax	bij finish 300 pt
10/11 maart	Zd.Westhoek	100km/80km	bij finish 200 pt + afstand
<b>18 maart</b>	<b>OLAT</b>	<b>60 km tocht</b>	<b>bij finish 200 pt</b>
30/31 maart	Euraudax	107/100 km	bij finish 200 pt + afstand
14 april	Sittard	Recreatie 80 km	Binnen 14 uur zie boven. Finish 280 pt
27/28 april	RWV/WIK	80 km	bij finish 280 pt
27/28 april	Zwolle	100/80 km	bij finish 200 pt
05/06 mei	Mergelland	135 km	bij finish 250 pt
11/12 mei	Apeldoorn	100/80 km	bij finish 200 pt + afstand
<b>12/13 mei</b>	<b>OLAT Kempenlandtocht</b>	<b>110/80 km</b>	<b>bij finish 600 pt + afstand</b>
18/19 mei	LAT Hilversum	80 km	bij finish 280 pt
19/20 mei	Venray	80 km	bij finish 280 pt
23/24 mei	Odoorn	80 km	bij finish 280 pt
<b>26/27 mei</b>	<b>OLAT</b>	<b>zie PRESTATIE</b>	
08/09 juni	Steenwijk	80 km	bij finish 280 pt.
09/10 juni	Nacht van Gulpen	70 km	bij finish 200 pt
16/17 juni	A'dam-Leeuwarden	150 km	bij finish 400 pt
06/07 juli	Rijsbergen	80 km	bij finish 280 pt
07/08 juli	Someren	80 km	Binnen 14 uur extra pt. Finish voor 18.00 uur 280 pt.
<b>(Mogelijkheid om in Someren als OLAT-prestatiegroep te starten. Info Paul Canters: ☎ 06-16885375)</b>			
07/08 juli	Anna Paulowna	80 km	bij finish 280 pt
18/19 augustus	Melderslo	80 km	bij finish 280 pt



18/19 augustus	Breda-Brecht-Breda	80 km	bij finish 280 pt
24/25 augustus	Omloop Goeree	110 km	bij finish 325 pt
01 / 02 september	Tilburg	80 km	bij finish 280 pt
07/08 september	Z tot Z	110 km	bij finish 300 pt
07/08 september	Etten-Leur	80 km	bij finish 280 pt
08/09 september	Waalwijk	80 km	Binnen 14 uur extra pt. Bij finish 280 pt
14/15 september	Haaksbergen	80 km	bij finish 280 pt
14/15 september	Bergeijk	80 km	bij finish 280 pt
15/16 september	Nijmegen-R'dam	160 km	bij finish 450 pt
29/30 september	A'dam-Tilburg	125 km	bij finish 325 pt

### Attentie:

**Om te worden opgenomen in het clubkampioenschap moet u met het onderstaande rekening houden: Voor de prestatietochten geldt de uitslagen lijst.**

**Voor alle andere tochten dient u zich telefonisch of schriftelijk te melden bij de redactie van OLAT-Nieuws.**

**VERZOEK:** Willen de OLAT-deelnemers aan de Euraudax afscheidstocht van Joop Wissink (18/19 nov. 2000) zich melden. Zij scoorden 300 punten voor het clubkampioenschap 2001. (☎ 0499-473767)

Ook deelnemers aan de 100 EM Centurionwedstrijd in Engeland en de 28 uur van Roubaix krijgen een puntenhonorering voor ons clubkampioenschap. Thans hebben belangstelling voor Engeland o.a. Stefan Gauer, Hugo Prinsen, en Paul Canters (helaas valt Theo Tromp af).

### **DE BOSSCHE 100 VAN VRIJDAG 26 JANUARI OP ZATERDAG 27 JANUARI**

Dit is traditiegetrouw de eerste Lange Afstandtocht van het seizoen. Er zijn twee afstanden: 100 en 110 km. De 110 km telt mee voor de Long Distance Walker. Beide afstanden tellen mee voor het OLAT-clubkampioenschap. Start 26 januari 22.00 uur 'Concordia' SVD, Kooikersweg 1a, 's Hertogenbosch. Info: ☎ +31 0655357003

**DE BOSSCHE 100 IS GOED VOOR 500 BONUS PUNTEN + DE AFSTAND VOOR ONS CLUBKAMPIOENSCHAP**

## **DAT WAS EEN PRACHTIGE AFSLUITING**

### **Joop Wissink**

Neen dat heb ik nimmer kunnen dromen dat het einde van de laatste 100 km Euraudax wandeltocht van zaterdag 18 op zondag 19 november zo'n prachtige en emotionele afsluiting plaats zou vinden maar, daar kom ik in dit schrijven verderop wel op terug. Nu eerst maar beginnen bij het begin

### **IK WAS BEST TEVREDEN MET DE OPKOMST**

Ja, als er voor de zaterdag en de zondag slecht weer voorspeld wordt, kun je dacht ik best tevreden zijn als er 103 deelnemers op je tocht komen die het voorspelde slechte weer toch willen trotseren. Gelukkig viel het slechte weer nog wel mee en trouwens wat dan nog het is immers een buitensport.

### **EERST EEN AANTAL SPELLEN UITREIKEN**

Om het lange afstand wandelen wat meer leven in te blazen is er twee jaar geleden een boekje verschenen: het z.g. Long Distance Walker wandelpaspoort, waarin tochten vanaf 105 km afgestempeld kunnen worden. Totaal kunnen er 15 stem-pels geplaatst worden voor respec-

tievelijk brons, zilver en goud. Deze spelden worden meestal uitgereikt voor of na een lange afstandwandeldtocht en dit gebeurde dan nu voor aanvang van de 100 km tocht. Henk Klijn, voorzitter van de Sectie Lange Afstand en Hans v.d.Knaap, speciaal belast met de toekenning van de Long Distance Walker waren naar Hoogvliet gekomen om aan een aantal wandelaars de spelden uit te reiken en dat waren er nogal een aantal. Sorry dat ik niet weet wie er allemaal een speld gekregen hebben, vandaar dat ik geen namen ga noemen. Echter, van één weet ik de naam wel (zonder zijn naam te noemen) het is de schrijver van deze story en aangezien hij gewacht heeft tot het boekje vol was met 15 stempels mocht ik uit handen van Henk Klijn alle drie de spelden tegelijk in ontvangst nemen plus een oorkonde. Ja, toch wel leuk dat dit plaats vond voor de start van deze laatste 100 km Euraudax-tocht.

### **DAAR GINGEN WE DAN, VOL GOEDE MOED**

Ja, heb je de moed niet om het eventuele slechte weer te trotseren,

dan moet je maar thuis blijven en mogelijk zeg je dan later op de dag: ja, was ik maar gegaan want het weer is best meegevallen. Nu hebben wij tijdens deze tocht ook weer eens geboft, want van de 20 uren die we onderweg zijn geweest, hebben we hooguit 4 uur in de regen gelopen. Dat viel dus erg mee. Over het parkoers hoef ik eigenlijk niets te vertellen; want een goed parkoers met perfecte plaatsen voor een wagenstop en goede rusplaatsen met daarbij zeer goede maaltijden moet je zo laten, want al zeg ik het zelf, beter kan het niet. Ja, een beetje trots mag ik op mezelf wel zijn. Ik liep goed op schema en was daarbij berentrots op het verzorgingsteam omdat zij de 103 deelnemers snel, goed en op tijd hebben verzorgd. Wij weten maar al te goed: als dat niet lukt dan kun je het wel schudden.

### **DE LAATSTE, DAN MOGEN ZE WEL IETS EXTRA**

Omdat het de laatste tocht was heb ik de deelnemers (buiten wat men gewend was op de verzorgingsposten) wat extra's gegeven zoals een



koffiebon voor aanvang van de tocht en op de caf rust te Oostvoorne koek (waar ik toestemming voor had). Bovendien had ik een extra post ingezet voor een mandarijn en bij de finish kreeg iedereen een appelflap en een bon voor frisdrank. Ik dacht dat het zo wel goed is geweest. Ja, wat moet je er mee aan als je in de Wandelsportbode van november 2000 leest a.u.b. geen langdradige verhalen te schrijven vanwege het onnodige papierverbruik: och dan houden we het maar kort, vandaar dat ik nu maar gelijk naar het gebeuren zelf ga toen we om 09.16 de finish bereikten.

### **ZO'N ONTHAAL HAD IK NIET VERWACHT**

Voor we van start gingen had ik de deelnemers gezegd dat de tassen pas uit de auto's zouden gaan als het binnengebeuren achter de rug was, want in het bijzijn van alle deelnemers wilde ik zowel het verzorgingsteam als enkele medewerkers(sters) van v.v. Meeuwenplaat bedanken en belonen voor hun jarenlange medewerking. Voor deze gelegenheid had ik speciaal mijn schoondochter en mijn vrouw gevraagd naar de Meeuwenplaat te komen voor het uitreiken van de geschenken, want om alles alleen te doen vond ik niet zo leuk. Ja eigenlijk had ik van de nood een deugd gemaakt, want mijn zoon die deze laatste tocht ging lopen en helaas na 63 km de pijp aan Maarten heeft gegeven zou afgehaald worden. Ja,

heeft mijn zoon verteld: ik heb bewondering voor jullie om die afstanden te lopen, want dit is wel even wat anders dan een marathon lopen Maar goed, nu terug naar de finish. Het begon toen ik bij het betreden van het sportcomplex het bijna voltallige bestuur van de wandelkring W.K.R.& 0 zag staan en dat deed mij toch wel wat. Niet alleen zij stonden daar, maar ook twee bestuursleden van de K.N.B.L.O. namelijk mevrouw M. van Maaren van de Stroet en de heer Johan Willemstein en als je dan nog tussen al die toeschouwers ook Mevrouw Jacq Cornelissen (o.a. van Sport en Recreatie) en de heer Elemans, beiden van de deelgemeente Hoogvliet ontwaart dan ben je helemaal perplex.

### **WAT JE DAN OVERKOMT NEEN DAT VER-WACHT JE NIET**

Nadat we met de groep in de kantine gearriveerd waren van v.v.Meeuwenplaats kreeg ik als eerste van Jacq Cornelissen een standaard aangeboden namens de deelgemeente Hoogvliet. Eenzelfde heb ik later aan alle deelnemers uitgereikt. Wat er hierna gebeurde kwam als een wervelwind over mij heen. Toen ik nog met de microfoon in de hand stond te praten werd er vriendelijk door Jacq gevraagd of zij even mocht inbreken (microfoon overnemen) en hield zij een prachtige toespraak zowel voor mij als voor het aanwezige gezelschap.

Vervolgens nam Mevrouw van Maaren van de Stroet het woord. Ja, en wat er daarna gebeurde overtrof alles, en ik kwam er echt wel een beetje van onder de indruk, want het begon met een toespraak door het K.N.B.L.O.-bestuurslid de heer Johan Willemstein en daarna werd de zilveren speld van de K.N.B.L.O. op mijn jack gespeld. En als vervolgens dan de heer Elemans naar voren komt en er na een toespraak door hem naast de zilveren bondsspeld nog eens de Erasmusspeld op het jack gespeld wordt dan is het toch niet gek dat je daar goed van onder de indruk bent.

### **OOK BIJ DE WANDELSPORT ZITTEN JE VRIENDEN**

Ja, men zegt dan wel "Joop, dat heb je verdiend". Och, dat zal best zo zijn, maar dat ik dit verdien komt ook wel door jullie als wandelaars, want ik kan organiseren wat ik wil, maar als jullie niet komen is er geen tocht.

Beste deelnemers, ik mag dan trots zijn op beide spelden, maar op de geschenken en bloemen die ik van jullie wandelaars hebt gekregen ben ik ook beretrots, want mede door jullie deelname aan deze tocht is deze laatste door mij georganiseerde 100 km Euraudax wandeltocht te Hoogvliet een succes geworden en gaat deze tocht voor mij als een onvergetelijk gebeuren de geschiedenis in.

### **DUIZEND MAAL DANK**

## **PROGRAMMA SNELWANDELEN**

<b>DATUM</b>	<b>PLAATS</b>	<b>CLUB</b>	<b>Afstand</b>	<b>Bijzonderheden</b>
28/1	Zaandam	sv de LAT		Baanwedstrijden a.v. Zaanland, Vincent van Goghweg, achter benzine station
28/1	Zaandam	sv de LAT	25 km	Prestatietocht LAT 25 km. Atletiekbaan J.A.Laarplein 5, Zaandam limiet 3u50
3/2	D�sseldorf (D)	Unitas		Indoorwedstrijd met NK voor junioren. Mogelijk ook NK snelwandelen senioren
4/2	Rotterdam	RWV	10 km	Wedstrijd en prestatietocht rondje 906m. In het Kralingse Bos. Aanvang 11.00 uur. Melden voor 10.15 uur in de kantine aan het Langepad, Rotterdam-Kralingen
17/2	Gent (B)	KNAU		Indoorkampioenschappen voor senioren

18/2	Zaandam	Zaanland/RWV	3000m.	Nederlandse Kampioenschappen indoor snelwandelen veteranen en AB-junioren in sporthal "De Vang" 16.00 uur
18/2	Zaandam	av de LAT	30 km	Prestatietocht LAT 30 km. Atletiekbaan J.A.Laarplein 5, Zaandam

## Wandelwegen in de Schijnwerper: Toon van Wordragen *Het Vennekespad*

### Van de Beekse Bergen tot Landgoed De Utrecht

Met de treintaxi worden we afgezet bij Safaripark de Beekse Bergen. Na goed in de gids te kijken zien we dat er nog 2,5 km te gaan zijn voor we de markering geel / rood tegenkomen. Nu gaan we op weg naar het buitengebied. Op veel wegen staan grote plassen water na het regenschichte weer. Het is dan ook zigzaggend onze weg zoeken met soms een stap in de zuigende modder. We zijn op weg naar de Witte Duinen, een bebost voormalig stuifzandgebied. Op weg er naar toe passeren we de Huisvennen, een landbouwgebied tussen de Beekse Bergen en Hilvarenbeek.

*De geschiedenis van Hilvarenbeek gaat ver terug. De Vrijthof, een brink in het centrum, moet in aanleg al uit de Frankische tijd dateren; de fundering van de Sint-Petruskerk zou uit de 10de eeuw stammen. De huidige toren is van rond 1450. Aan het Vrijthof staat o.a een eeuwenoude lindeboom. Aan de lindes werden vroeger min of meer magische krachten toegeschreven: ze markeren vaak de plaatsen waar men samenkwam voor vergadering en viering.*

Vanaf De Witte Duinen lopen we door Landgoed Gorp en Rovert, steeds langs de Rovertse Leij, passeren we verschillende stukjes prachtige natuur met gemengd bos,

vennetjes en bosweiden. Door het mooie weer en de verschillende soorten bomen is het hier goed wandelen, ook in deze tijd van het jaar.

*Nabij buurtschap Gorp met her en der verspreid liggende oude boerderijen met rieten daken. Hier ligt ook het kasteeltje en de 17<sup>e</sup>-eeuwse boerderij De Leenhof. Op de Rovert staat een jachtslot met brandtoren. Hier raak ik even het spoor bijster. Constant hebben we de witrode markeringen van het Grenslandpad gezien die samenloopt met de geel/rode merktekens van het Vennekespad. Plotseling sta ik in België terwijl in de beschrijving staat dat ik op de grens loop met R de Leije. Wat blijkt, hier sluit het GR. Kempenpad vanuit België naadloos aan op deze twee LAW paden. Hier kon een wandelboom goede diensten bewijzen om de wandelaars niet te laten verdwalen. Van deze landgoederen lopen we de Aalsheide op, later overgaand in Aalsduinen. We komen langs het Papschotven wat behoort tot het landgoed Gorp en Rovert. Rond het ven in de vochtige heide er omheen broeden wulp, wintertaling, groenpoortruiter, tu-reluur en oeverloper. Ook groeit er klokjesgentiaan en witte snavelbies. De Gagelhoeve; bekend is dat de hoeve in 1720 in het bezit was*

*van 12 koeien, 15 ossen, 150 schapen bezat. Dat er een bierbrouwerij, een stokerij en een zeefmakerij bij hoorden. In die tijd was 'Het Heerlijk Goed Thulden' dus werkelijk een groot bezit. De voorlaatste eigenaar liet in 1900 een jachthuis en een boswachterwoning bouwen. De gevelsteen van de nieuwe Thulderhoeve uit 1662 werd in het Jachthuis ingemetseld.*

Vanaf Grenspaal 208 lopen we het natuurgebied Landgoed De Utrecht in.

*Dit brok natuur met houtvesterwoning voorzien van prachtige hoge glas-in-loodramen is zeer markant. Het landgoed werd in 1898 aangekocht door een verzekeringsmaatschappij. Door deze aankoop is veel van het oorspronkelijke landgoed bewaard gebleven.*

Het wordt doorkruist door de Lage Mierdseweg tussen Tilburg en Lage Mierde waar onze bus langs komt. Op zaterdag is dit een 2 uur dienst zodat je goed moet uitkijken of je deze bus kunt halen. Wij waren precies op tijd zodat we in Tilburg met het openbaar vervoer weer naar huis konden reizen.

Opvallend is dat op dit stuk van het Vennekespad alleen maar op zand en bospaden gelopen wordt wat voor een ware natuurliefhebber prachtig is.

## DINSDAGWANDELING 28 NOVEMBER 2000 TE BORKEL EN SCHAFT

### PIET ROYAKKERS

Ik reed met de auto, in gezelschap van Annie Stoop, Harrie Rooymans en Jan van de Heuvel, naar Borkel en Schaft om met de dinsdaggroep te gaan wandelen in het natuurre-

servaat Hageven-Plateaux. Omstreeks 10 uur gingen we met maar liefst 28 deelnemers bij café 'De Woeste Hoeve' van start voor een wandeling van 19,5 km.

Meteen bij de voordeur van het café lag een grote, platte steen waarop het weerstation 'Flinstone' stond afgebeeld. Daarbij stond de volgende tekst te lezen: 'Als deze steen

heen en weer gaat, waait het. Als de steen nat wordt, regent het. Als de steen warm wordt, schijnt de zon. Als de steen heen en weer gaat en nat wordt, dan stormt het.'

Voor de tijd van het jaar was het goed wandelweer, de hele dag bleef het ook droog. Vanaf Borkel en Schaft liepen we richting Belgische grens. Het is hier een prachtig wandelgebied in het natuurgebied Hageven-Plateaux. Het gebied bestaat uit bossen, vloeiveiden, heide, vijvers en landbouwgronden. Iets zuidelijker ligt ook nog het fraaie natuurgebied De Wulp. Het Nederlandse deel heet De Plateaux en wordt beheerd door Natuurmonumenten en het Belgische gebied Hageven staat onder natuureservaten beheer van V.Z.W.

Vooraf in de voormiddag wandelden we over drassig terrein, meestal weilanden. Voortdurend moesten we over hekken klimmen, en onder of over afrastringen heen. Dit was voor de meesten van ons toch wel erg pittig, maar een goede wandelaar heeft dat er graag voor over. Het was weer een echte 'OLAT-vriendelijke' wandeling. Onderweg ontdekten we grenspaal nummer

184, die dateert uit 1843, met de afbeeldingen van de Belgische Leeuw met Kroon en onze Nederlandse Leeuw met Kroon en Pijlen. Ergens langs ons pad troffen we ook een kruisbeeld, waarop het trefende opschrift uit 1847: 'De stervende Christus nijgt niet het hoofd op de rechterschouder, maar laat het op de linkerschouder rusten.' Het kruisbeeld werd hier geplaatst door de gemeente Bergeijk.

In de Pelderheggen komen nog vloeiveiden voor. De graslanden worden hier bemest door kanaaltjes te laten overlopen die vanuit België hier naartoe stromen. Deze kanaaltjes zijn door Natuurmonumenten aangekocht om verzekerd te blijven van watertoevoer voor de weiden. De vloeiveiden worden twee keer per jaar gehooïd. De plantengroei is hier ook interessant. We treffen o.a. veel 'herfst-stijl-loos'. Dit is ook de enige plek in Nederland waar nog vloeiveiden te vinden zijn. Gevarieerde vogelsoorten vinden hier een leefruimte, zoals de wulp, wielewaal, gele kwikstaart, geelgors, boomleeuwrik en de buizerd. Naar het Hageven toe vindt vanuit Nederland

grensoverschrijdende begrazing plaats, door paarden en runderen. In de tweede helft van de 18<sup>e</sup> eeuw werd dit natuurgebied, dat voor een groot deel uit heide bestond, beplant met grove den. Wij kregen een mooi overzicht over het hele natuureservaat vanuit een observatietoren. De Dommel meandert door de weilanden en her en der liggen de gemeentevijvers. Diverse vogelsoorten zoeken voedsel. We menen de roerdomp, tafeleend en slobeend te herkennen. De kleine karekiet verstopt zich nog even tot wij gevlogen zijn! Links in de verte strekt zich Het Plateaux uit. Op relatief natte gronden groeien hier de zomereik, els, berk en knotwilg. In de observatietoren, waar we even stonden, zoekt o.a. de torenvalk een rustplek.

Langzamerhand keerden we weer terug naar Borkel en Schaft en tegen halfvier genoten we met z'n allen nog van een heerlijk drankje in 'De Woeste Hoeve' en werd er nog gezellig nagekletst. Zeer voldaan was iedereen over deze fijne wandeling en wij keerden huiswaarts in de hoop er over veertien dagen weer bij te zijn.

## **WINTERPROGRAMMA WANDELEN OP DINSDAG 2000 - 2001**

<b>Datum</b>	<b>Route</b>	<b>Startplaats</b>
23 januari 2001	Graaf van Hornepad	NS Station Weert
6 februari 2001	Tongelreep/Dommelroute	P-terrein zwembad 'Tongelreep'Eindhoven
20 februari 2001	Kuikseindroute	RK Kerk Middelbeers
6 maart 2001	Cranendonkroute	RK Soerendonk
20 maart 2001	Slibbroekroute	Vrijthof Hilvarenbeek

Voor aanvullende informatie kunt u terecht bij: Jos ☎0495-535848 of Truus ☎040-2110413



## **VOETTOCHT NAAR ROME, MET ONVERGETELIJKE INDRUKKEN**

Dit is een notitie die we van Henk Aerdts kregen aangeboden. Henk is OLAT-lid, zijn pelgrimstocht naar Rome is ons ontgaan, hadden wij het geweten dan zou hier zeker eerder aandacht aan zijn besteed.

Wij betuigen Henk alsnog onze bewondering voor zo'n prestatie.

Op zaterdag 19 augustus begon Nuenenaar **Henk Aerdts** aan zijn pelgrimstocht te voet naar Rome. Precies 69 dagen later stond Henk in de Italiaanse hoofdstad op het Sint Pietersplein en had hij 2250 km gewandeld. Dit was zijn tweede voetreis naar Rome, nu in het Jubeljaar wel helemaal alleen, in 1994 maakte hij de reis met zijn wandelmaat Jos.

### **Interessante route**

Dit jaar was de route flink wat kilometers langer dan vorige keer. Nu

maakte hij een lus door Toscane en Umbrië om via Assisië naar Rome

te wandelen. Na zijn vertrek ging de tocht drie dagen door Limburg en

vervolgens via de Ardennen naar de Vogezes. Dan de grens over naar het Zwarte Woud, verder door Zwitserland via de Gotthard route naar het Comomeer. Na Cremona door de Po-vlakte naar Bologna en via Assisië naar het eindpunt Rome. Een bijzonder interessante route door een prachtige natuur, door mooie dorpen en gevarieerde berg-

Op deze lange pelgrimstocht werd voor een slaappleaats vele malen aangeklopt bij een abdij, klooster of pastorie. Zo sliep Henk 46 keer in een paters- / broedersklooster of pastorie en zelfs 6 keer in een nonnenklooster. Dit laatste zegt hij met enige trots, want tijdens vele gesprekken met geestelijken merkte hij dat daar een slaappleaats krijgen echt niet zo gemakkelijk is. Toch is Henk bijzonder te spreken over de bewondering, de hartelijkheid en de hulp van zovele mensen onderweg. 'In de Po-vlakte klopte ik aan bij een pastoor. Na enige tijd wachten in de plaatselijke bar, kreeg ik van

Op donderdag 26 oktober arriveerde de Nuenense pelgrim op het Sint Pietersplein. Hij kocht daar een plattegrond van Rome en ging met de metro op zoek naar zijn slaappleaats adres. Bij het uitstappen merkte hij dat hij zijn papieren en geld kwijt was. Veilig opgeborgen aan een koordje om zijn hals, was 'zijn beurs' nu toch gestolen. Deze trieste ervaring, de politieaangifte en het zonder geld staan droeg nog eens extra grammen bij aan de tien kilo die hij op zijn tocht al was afgevalen. Alle lof heeft Henk voor het ambassadepersoneel. Daar kreeg hij een vliegticket om naar Nuenen te gaan. Thuis weer wat tot zich zelf gekomen ... ging hij nog vier dagen terug naar Rome om zeker op 7 november, de Ne-

stroken en met indrukwekkende vergezichten in de Po-vlakte.

'Maar toch zijn de ontmoetingen met de mensen onderweg het meest interessant', zo begint Henk Aerdts te vertellen. 'Op de Gotthard route wandelde ik samen met een Zwitserse jeugdgroep. Het was daar verschrikkelijk koud. Omdat we niet aan handschoenen hadden gedacht,

### Slaappleaatsen

de pastor een overnachting in een hotel aangeboden. Een volgende keer nodigde een pastoor me uit om eerst een uitvaartdienst bij te wonen in de bergen. Met de jeep trokken we de bergen in naar de begrafenis, want hij was herder van meerdere parochiekerken. Na de dienst en de begrafenis op het kerkhof reden we terug naar zijn pastorie en mocht ik blijven slapen', glimlachend duikt Henk in de vele herinneringen.

'Na de bezichtiging van het dorp, kwam ik op een avond weer terug in het nonnenklooster waar ik mocht overnachten. Enkele zusters stonden


### Trieste ervaring

derlandse dag van het Jubeljaar 2000, aldaar te zijn. Bij de onvergetelijke voettocht heeft het verblijf in Rome en de ontvangst door de paus diepe indrukken achtergelaten. Op de Nederlandse dag was een oranje sjaaltje het entreekaartje bij uitstek. Zeker 3000 Nederlanders waren die dag op het Sint Pietersplein bij elkaar. 'Een geweldig samenzijn was dat', zo besluit Henk Aerdts zijn reisverhaal.

De lange tijd alleen op reis is hem niet tegengevallen. Dagelijks had hij met zijn gsm contact met thuis. Het feestelijke welkom thuis door familie en burens en het muzikale welkom door blaaskapel 'De Roosdoncker Muzikanten' hebben alweer veel scherpe kantjes van de minder gezellige ervaringen afgesleten.

liepen we daar met sokken over onze handen.' 'De wandeling door de Po-vlakte was deze keer een natte periode van zo'n 14 dagen. Een paar dagen regen is niet zo erg, maar er is een acceptatiegrens. Als alle kleren nat zijn en je 's avonds een flinke inspanning moet leveren om wat kleren te drogen, dan vraagt het toch een keiharde inzet om door te gaan,' vervolgt hij zijn verhaal.

me op te wachten met duizend verontschuldgingen, want ze hadden me niet uitgenodigd voor het eten. Op een dag zag ik in de bergen een leuk torentje. Bij dat kloostertorentje te Montelucio ontmoette ik een Franciscaan. Anderen zijn verbaasd dat ik daar mocht slapen en zelfs een rondleiding kreeg door het oude klooster, met nog de kleine cellen voor de paters. Het is daar alom bekend dat ze niemand in het klooster toelaten en bij het afscheid kreeg ik nog een boekje over de kloostergeschiedenis mee', aldus enkele bijzondere belevenissen.



Alleen de fijne herinneringen blijven bij.

**Overgenomen uit: Rond de Linde, van 14 november 2000**

**34<sup>e</sup> Winterserietocht OLAT nr. 2 in Nuenen****Ad van Asten**

Vandaag kunnen we uitslapen want de startlocatie van deze 2<sup>e</sup> tocht is bij de burens in Nuenen. In eerste instantie hadden we ons een beetje druk gemaakt over het kunnen vinden van startlocatie 'De Boschhoeve'. Toen we een paar weekjes geleden toevallig door de Oude Landen kwamen zijn we het complex even gaan zoeken. Eigenlijk overbodig, want de bepijling vanmorgen was zo duidelijk dat je niet eens fout kon rijden al had je het gewild.

Na het uitladen van het winkeltje van Piet en Francien mogen we binnen een beetje op de tast een plekje zoeken. Je wringt je door een massa en herkent her en der wat wazige figuren, niet omdat ze niet illuster zouden zijn, maar de lampjesschijn laat niet toe optimaal van je gezichtsvermogen te genieten. In een donker hoekje koop ik een kaartje voor de 40 kilometer. Er is een nieuwe juffrouw bij de dames op het inschrijfbureau, later op de dag hoor ik dat ze Hannie heet. Welkom zullen we maar zeggen. We besluiten geen koffie vooraf te nemen, want voor het nuttigen van koffie in een plastic bekertje in een restaurant mag je zeker wel een halfuurtje uittrekken en die tijd hebben we niet, trouwens waar laat je bij een staanplaats al dat bestek en de koekjes?

We verlaten het terrein via een zijuitgang en komen op een asfaltweggetje (teerweg) dat om een buitenwijk van Nuenen voert. We worden voorbij gestoven door heel wat vluggerds: ze hebben vandaag vrijaf en hoeven zich dus niet te haasten; gezellig babbelen passeert het ene na het andere groepje, met een enkeling de billen nog strak in de stretch, die zijn nog lang niet toe aan de wandelstok.

Al vlug komen we aan in het buitengebied en amper warm gedraaid

stuiten we op de eerste verzorging. Naast een heuse WC hebben Leny, Maria en Theo vandaag een menukaart, kaarslicht en kerstkransjes in de aanbieding. Omdat we dreigen een foute keus te maken voor een afslag worden we teruggeroepen en nemen uit dankbaarheid een kransje met een bekertje chocolade. Dat dat onze redding is, lees je verderop.

Als je zo door de natuur rond Nuenen wandelt, begrijp je niet waarom Vincent het in de steek liet. Was hij hier gebleven dan hadden de perceeltjes alleen al hun waarde behouden als schilderij, nu moeten er zonnodig nog perceeltjes bovenop gebouwd worden om er nog waarde in te zien.

We zwerven wat op en neer door de bossen en als we dan weer buiten staan, weten we in de verte over de landerijen ons eigen, vertrouwde dorpje Son. Het zonnetje schijnt inmiddels ook en we laten ons helemaal niet in de war brengen door heerlijke schuifpartijen in het Achterbos. Niemand denkt hier op het glibberpad tussen de bosweijte aan de mooie witte anemoontjes, die er over een halfjaartje zullen bloeien. Het lijfsbehoud lijkt nu belangrijker.

Als we het Wilhelminakanaal bij de Sluisbrug oversteken, haalt Theo Tromp ons in. Theo heeft van vrijdag op zaterdag in de Ardennen de 110 km van Houffalize naar Plombières gedaan. Hij zit nu achter de vrouwtjes aan, die hij binnen afzienbare tijd hoopt in te halen bij de verzorgingspost, die ons volgens de beschrijving wordt beloofd op ruim negen kilometer. Je gaat toch niet vermoeden dat dat aandachtspuntje op de grotere afstand kan ontbreken. Toch bekruipt ons een bang gevoel als we al voorbij het splitsingspunt met de 30 km zijn en we in geen velden of wegen enig spoor van de wagen treffen.

Een verscheidenheid aan veld- en bospaden en zelfs zo nu en dan een uitwijkje, om alleen maar een idyllisch gelegen slootpartijtje te ronden, wordt ons niet onthouden. Wij kennen het gebied Olen natuurlijk als onze broekzak en vermoeden dat we via het Vresselsbos naar Mariahout worden gestuurd. Omdat we er niet meer op rekenen dat de verzorging nog ergens zal opduiken, maken we ons op om de volle achttien kilometer tussen de vorige verzorging en de caférust te halen, maar hoe doe je dat als je al 34 jaar lang wel verzorgende handen trof en je dus als verwerende wandelaar je natje en droogje thuis in de kast liet staan.

We kennen het wandelgebied natuurlijk van het oude Peellandpad dat hier vroeger geprojecteerd lag en met het latere Hertog Hendrikpad en het Limburgpad een OLAT-wandelverbinding vormde tussen de toenmalige stedenband: Sint-Oedenrode-Eindhoven-Roermond-Hasselt. Op een zeker moment horen we een geruis achter ons, en als we ons verschrikt omdraaien zien we met grote snelheid een roedel honden naderen die een slee voorttrekken met twee personen erop; de een zittend de ander staand. Of de menner met z'n 'ho-ho-ho' ons probeerde te waarschuwen, of z'n honden in bedwang wilde houden zullen we wel nooit te weten komen. Onze omzwerving voor vandaag lijkt hier toch een beetje bij elkaar gezocht om voldoende afstand te behalen en we zijn dan ook blij dat we eindelijk op 22 km even de benen kunnen strekken en een praatje kunnen maken met Jan Legius: onze controleur in het Pelgrimsoord Mariahout. Met een paar koppen koffie, uiteraard voor eigen rekening, kunnen we er de volgende 14 kilometer weer tegen. Of zullen ze de eerder verloren gegane verzor-

gingspost hier ergens inzetten; nee dus!

Het heerlijke zondagsvoormiddag zonnetje heeft inmiddels plaats gemaakt voor een donker wolkendek en af en toe denken we al eens een spatje regen te voelen. Geen prettig vooruitzicht, zeker niet als je ook nog even door een blubberweiland wordt gestuurd alleen maar om een platgetrapt rietpad te mogen betreden.

We verenigen ons nu weer met de 30 kilometerwandelaars, ook al zijn die al lang ergens elders, en moeten we nog een eind langs het kanaal. Bij Lieshout gaan we de Deensehoek in, en in het bosgebied hier hebben de pijlers hun pijlen die ze eerder langs het kanaal opspaar-den, hard nodig om elke wending en kruising te bewegwijzeren. In een wijkje treffen we nog oude houten telefoonpalen langs de weg en herinneringen aan 'steentjes en potjes' laten ons weer even de kwajongens van vroeger zijn. Het begint te stiefregenen en het ziet er naar uit dat het voorlopig niet droog wordt. We hebben bedacht dat we iets over drieën in Stiphout zullen zijn, maar dat valt ruimschoots mee, want al om kwart voor drie kunnen we de juiste deur van 't Aambeeld' vinden,

juist op het moment dat het begint te plenzen. We zijn hartelijk welkom; vooral bij een paar trouwe wachters: Peter, Loek, Rein en Jan. Ik had Peter al lang ergens op een tropisch eiland gedacht, maar daar wacht hij nog een paar daagjes mee: er gaat toch niets boven een prettige ontmoeting met een gezelschap onvervalste wandelaars. De juf-frouw van de bar heeft waarschijnlijk haar zondag niet, want de ene na de andere besteller wordt op z'n nummertje gezet en er komen zelfs weigeringen, waarvan speciaal enkele van onze buitenlandse wandel-vrienden de dupe worden. Amai, accepteer onze verontschuldiging, gij weet toch dat er ook plezante plekjes in ons landje zijn; und Stefan wir versprechen uns das es ein nächstes Mahl besser geht. Inmiddels is het droog en we gaan weer vlug op pad om voor het echt donker wordt weer terug te zijn in Nuenen. Op het moment van ons vertrek komt Arie Evegroen binnen, hij zal straks nog ruim voor sluitingstijd de Boschhoeve halen. Wij doen nog wat bospaden en komen bij de grote verzorgingspost die vandaag zeker weer vele tevreden wandelaars op de kortere afstanden van de nodige versterkin-

gen heeft voorzien. De pannen worden reeds geschrobd en de tafel geveegd als wij passeren. Voor hen zit er weer een hele dag hard werken op, een realiteit waar vaak aan voorbij wordt gegaan, maar het is een vrijwillige bezigheid van een groepje mensen dat wandeltochten als deze helpt te realiseren. We spoeden ons naar huis en daarvoor moeten we toch gebruik maken van een iets minder paadje vlak langs de A270 de snelweg Helmond-Nuenen. Omstreeks kwart voor vijf komen we met de laatsten aan bij de finish, het is inmiddels donker, een minpuntje dat zich helaas ook in de Boschhoeve doorzet. Als de handel is beëindigd en onze gesprekjes zijn gevoerd kunnen we om halfzes weer huiswaarts. Het wandelparkoers van vandaag kende veel aantrekkelijke hoogstandjes, de organisatie er omheen helaas wat onvolkomenheden, maar ik reken erop dat het OLAT-bestuur met een nadere toelichting hierop terug komt en een waarborg is voor de kwaliteit van onze gerenommeerde wandeltochten. Ik ontmoet u weer een andere keer, op een ander pad elders in ons Brabantse land.



### **25 km Euraudax wandeltocht op zaterdag 27 januari 2001**

**Startplaats:** Café "De Tram", Burg. V.d. Boschstraat 29, **Amerongen**

**Starttijd:** 10.00 uur precies.

**Naam tocht:** 1° Kastelentocht

**Inschrijfgeld:** Met verzorging en diploma f 6,00 (EURO 2,73).

**Parkoers:** De tocht voert over auto-arme en onverharde wegen en paden door bossen.

**Bereikbaarheid:** *Met de auto:* A12, afslag nr 22 Maarsbergen, via Leersum naar Amerongen, bij stoplichten r.a. ri. Centrum = Imminkstraat; l.a. 1<sup>e</sup> weg Burg.Jhr. H.v.d.Boschstraat; l.a. 1<sup>e</sup> weg Dorpshuisplein naar parkeerplaats

*Openbaar vervoer:* Bus 50 vanaf NS-Driebergen/Zeist V 8.55/9.25 uur, A Amerongen Dorp 9.23/9.53 uur (bushalte is na de stoplichten).

### **Voor deze tocht geldt onderstaande:**

**Wandeltempo:** 6 km per uur; er wordt in een groep gelopen.

**Honden:** Zijn niet toegestaan op het parkoers.

**Toeslag:** Voor het betreden van terreinen wordt een toeslag geheven. Deze is bij het inschrijfgeld inbegrepen.

Wandelboekjes:

Deze worden na afloop gestempeld, evenals IVV-kaarten (NFV-NL014).

Lidmaatschap:

Men hoeft geen lid te zijn van een wandelvereniging.

Inlichtingen:

**Henri Floor of Coos Verburg, Valkenkamp 39, 3972 ZA Driebergen,  
telefoon 0343-521255. Email: [Henri.Floor@icu.nl](mailto:Henri.Floor@icu.nl).**

## **VWF – NATIONALE WANDELDAAG – TE GROTE BROGEL PEER BELGIE**

De Vlaamse Nationale Wandeldag wordt in 2001 georganiseerd op **zondag 25 februari** vanuit het landelijke ontmoetingscentrum **Breughelhoeve, Weyerstraat te Grote Brogel in de gemeente Peer.**

De organisatie wordt verzorgd door: **Wandel Mee Breughel**

Er zijn afstanden uitgezet tussen de 5 km tot en met 55 km

"Wandel Mee Breughel is een actieve club in het wandelmidden. Gedurende ons 14-jarig bestaan hebben we samen meer dan 250 wandeltochten georganiseerd, waarbij wij steeds getracht hebben om de wandelaar op een kwalitatieve manier te ontvangen."

"Het mooie van de wandelsport is dat ze beoefend kan worden door jong en oud, ieder op zijn eigen manier en zijn eigen tempo. Hieruit is het volgende versje ontstaan": aldus de voorzitter.

'Waar men gaat langs Vlaamse Wegen

Wandelaars komt men overal tegen

Jong en oud

Dat beeld is ons vertrouwd

In een gezellige sfeer

Stappen we met z'n allen mee'

## **WANDEL VIERDAAGSE IN DE PAREL VAN DE SAKSISCHE SCHWEIZ**

**De Wandelvrienden 'Klotzsche-Dresden' van de SV – Tur Dresden e.V.**

Organiseren van vrijdag 27 april tot en met maandag 30 april een wandelvierdaagse. Er zijn diverse afstanden waaronder een 100 km tocht en verder afstanden tussen de 10 km en 57 km van dag tot dag verschillend.

Belangstellenden kunnen informatie krijgen van en zich inschrijven bij:

Annette en Armin Hofmann, Comeniusstrasse 81, 01309 Dresden. ☎ 0049351-3110197

## **NIJMEEGSE VIERDAAGSE WEG BIJ DE VEREENIGING**

Misschien was het wel de grootste verrassing van de KNBLO jaarvergadering toen ons werd gemeld dat de vertrouwde start- en finishplaats 'De Vereniging' niet langer in beeld is als centraalpunt van de Vierdaagse. De plaats voldoet niet meer aan de eisen en het zou onverantwoord zijn dit vertrouwde wandelplein nog langer te benutten.

Hoewel het Vierdaagse Wandelmanagement niet direct met een nieuw plein te koop liep, is intussen duidelijk geworden dat de Wedren annex Julianaplein hoge ogen gooien. Met de keus voor deze nieuwe locatie blijft de wereldvermaarde intocht over de Annastraat en het Keizer Karelplein gehandhaafd. Zodra we het allemaal zeker weten, zullen we ons weer melden!

## **De jaarvergadering in beeld**

Tijdens onze jaarvergadering op 25 november 2000 werden vier OLAT-leden gehuldigd voor hun 25-jarig lidmaatschap. Achtereenvolgens werd door de heer Wim van Diessen, erevoorzitter van de NBWB, de Bondsspeld opgespeld bij:

**Constant Dedel**

**Jacq van Steen**

**Piet de Ruiter**

**Frans van den Boom.**



**OLAT WENST HEN VAN HARTE PROFICIAT**



## LANGE AFSTAND- PRESTATIE- SNELWANDELEN

### Programma



# 2001



#### Wedstrijd – Prestatietocht

20 – 35 – 50 KM

11 MAART TE ST.- OEDENRODE



#### 60 km winterserietocht

18 maart te Heeze



#### Kempenlandtocht

80 – 110 KM

*ook 40 km op 13 mei*

12 OP 13 MEI TE EERSEL



Internationaal Wandelweekend  
prestatie wandelingen over  
24 uur – 100 EM – 100 km – 50 EM – 50 KM  
26 OP 27 MEI TE WEERT  
*op 27 mei ook 20 km natuurwandeling*



INSCHRIJFFORMULIEREN

**WEDSTRIJD 11 MAART 2001 TE ST.- OEDENRODE:** INSTUREN VOOR 1 MAART

DE WEDSTRIJDKLASSE MOET GEBRUIKMAKEN VAN WEDSTRIJDFORMULIEREN.

INSCHRIJFFORMULIER A

INFO: MARIET AHLERS ☎040-2926699

IN TWEEVOUD ZENDEN AAN:

HULSTBOSAKKER 47, 5625 VS EINDHOVEN

**PRESTATIEKLASSE 11 MAART:**

INSTUREN VOOR 1 MAART

NAAM....., VOORNAAM.....M/V

ADRES ....., WOONPLAATS .....

LID VAN WANDELSPORTVERENIGING .....

IK SCHRIJF ME IN OP DE: 20 KM 35 KM 50 KM

DOORSTREPEN WAT NIET VAN TOEPASSING IS

Kosten: 20 km f 10,= 35 km f 15,= 50 km f 15,= Start: 50 en 35 km 11.00 uur, 20 km 12.30 uur

✂.....

opsturen voor 27 april naar: Hulstbosakker 47, 5625 VS Eindhoven

**KEMPENLANDTOCHT 12 OP 13 MEI 2001 TE EERSEL:**

BIJ DEZE SCHRIJF IK MIJ IN OP DE 110 KM 80 KM 40 KM

NAAM: ....., VOORNAAM:.....M/V

ADRES:....., WOONPLAATS:.....

IK BEN LID VAN WANDELSPORTVERENIGING .....

INSCHRIJFGELD: 110 KM F 35,= 80 KM F 25,= 40 KM F 6,50

OLAT-LEDEN GENIETEN EEN KORTING VAN RESP. F 10,=, F 5,= F 2,50

OVERGEMAAKT OP GIRONR 706801 T.N.V. WSV OLAT TE WEERT

✂.....

OPSTUREN VOOR 10 MEI NAAR: HULSTBOSAKKER 47, 5625 VS EINDHOVEN

**INTERNATIONAAL WEEKEND 26 OP 27 MEI 2001 TE WEERT:**

BIJ DEZE SCHRIJF IK MIJ IN OP DE 24 UUR/100 EM, 100 KM, 80 EM, 50 KM

NAAM: ....., VOORNAAM:.....M/V

ADRES:....., WOONPLAATS:.....

IK BEN LID VAN WANDELSPORTVERENIGING .....

INSCHRIJFGELD: 24 UUR/100 EM F 50,= 100 KM F 35,= 50 EM F 25,= 50 KM F 20,=

OLAT-LEDEN GENIETEN EEN KORTING VAN RESP. F 10,=, F 10,=, F 5,=, F 2,50

OVERGEMAAKT OP GIRONR 706801 T.N.V. WSV OLAT TE WEERT

## 22<sup>e</sup> WEDSTRIJD-/PRESTATIETOCHT

tevens fitness of powerwalking

**Datum:** zondag 11 maart 2001

**Startplaats:** Sporthal "Kienehoef"  
Frederikstraat 41  
Sint Oedenrode.

<b>Inschrijfgeld:</b>		<b>starttijd:</b>	
50 km	f 15.00;	50 km	11.00 uur precies
35 km	f 15.00;	35 km	11.00 uur precies
20 km	f 10.00;	20 km	12.30 uur precies
5-1 km	f 5.00;	5 - 1 km	11.45 uur precies

Tijdens een prestatietocht wordt met tijdsopname gelopen en wordt van u verwacht dat u minimaal 7 km/u wandelt. KNAU-leden krijgen, bij voorinschrijving en betaling voor 4 maart 2000, 25% korting op het inschrijfgeld. OLAT-leden mogen gratis deelnemen aan de prestatietocht, mits zij als OLAT-lid herkenbaar zijn.

**Attentie:** tijdens de wedstrijd- prestatietocht kan op het parkoers niet recreatief worden gewandeld.

**Wedstrijdatleten, schrijf in met een A-formulier in tweevoud:**

vóór 1 maart 2001 bij:

het wedstrijdsecretariaat van OLAT:

Mariet Ahlers

Hulstbosakker 47

5625 VS EINDHOVEN

☎ 040 - 2926699

## 4<sup>E</sup> OLAT KEMPENLANDTOCHT

ZATERDAG 12 MEI OP ZONDAG 13 MEI

**Startplaats:** Café-Rest. "'t Vierspan"  
EIKENBURG 1  
EERSEL (N. Br.)

**Starttijden:** 110 km zaterdagavond 12 mei 2001 om 19.00 uur  
80 km zaterdagavond 12 mei 2001 om 22.00 uur  
40 km zondagochtend 13 mei 2001 07.00 uur-10.00 uur  
**Finish:** Alle afstanden uiterlijk zondag 13 mei 2001 om 18.00 uur.

**Inschrijfgeld: (vóór 27 april 2001)**

Bij voorinschrijving op 110 km f 35.-  
op 80 km f 25.-  
op 40 km f 6.50 Incl. diploma.

Voor een T-shirt betaalt u f 15.- extra

**OLAT-leden** ontvangen op de 110 km f 10.-  
en op de 80 km f 5.-  
en op de 40 km f 2.50 reductie.

**Na-inschrijving (na 27 april 2001).** Bij na-inschrijving betaalt u f 10.- toeslag (m.u.v. 40 km).

**Inschrijven:** Door middel van overmaking van het inschrijfgeld op

**Gironummer 706801**

**t.n.v. wandelsportvereniging OLAT te Weert, met vermelding van "Kempenlandtocht", naam en afstand.**

## 20<sup>e</sup> INTERNATIONAAL WANDELEVENEMENT OLAT

**Datum:** zaterdag 26 en zondag 27 mei 2001

**Startplaats:** Weert

**Programma:** CONTINENTAL-CENTURION (100 E.M. = 160,9km)

2e 24 UUR VAN WEERT

2e 100 KILOMETER VAN WEERT

26e KENNEDY-WANDELTOCHT (50 E.M. is 80,5 km)

**Recreatieve natuurwandeltocht** 20 km

**Startlocatie:** Café-zaal "Dennenoord", Voorhoeveweg 2, WEERT

Douche- en kleedgelegenheid ca. 200m. van de startplaats bij het Bisschoppelijk College. De deelnemers dienen een half uur voor de start gereed te zijn.

**Parkoersen:** Voor de 20 kilometer is er een apart recreatieve route uitgezet. Voor de overige afstanden wordt er gewandeld op een verkeersarm, afwisselend, volledig verharde ronde van 800 meter. Vanaf 10.50 uur op zondag 27 mei wordt er over gegaan op een kleine ronde van 1941 meter.

**Starttijden:**

100 E.M.	26 mei	12.00 uur	limiet	24 uur
24 uur	26 mei	12.00 uur	Limiet	> 105 km
100 km	26 mei	18.00 uur	limiet	18 uur
50 E.M.	26 mei	20.00 uur	limiet	16 uur
50 km	27 mei	00.00 uur	limiet	10 uur
20 km	27 mei	van 07.00 tot 10.00 uur		

**Inschrijfgeld: vóór 10 mei 2001**      **Reductie OLAT- leden**

100 E.M. en 24 uur	f 50,00	f 10,00
100 km	f 35,00	f 10,00
50 E.M.	f 25,00	f 5,00
50 KM	□ 20,00	□ 2,50
20 KM	□ 4,50	□ 2,00

**TOESLAG NA-INSCHIJVINGEN** (na 10 mei, tot een half uur voor de start)

100 E.M. en 24 uur f 15,00; 100 km f 10,00; 50 E.M. f 5,00; 50 km f 2,50

Alle deelnemers krijgen een diploma met de gerealiseerde tijd c.q. afstand.

**Verzorging:** Voor de prestatietochten staat er om de 5 km een verzorgingspost met E.H.B.O. en gratis thee, koffie, bouillon, brood, fruit, enz.

**Leeftijden:** 100 EM & 24 uur & 100 km : vanaf 16 jaar  
80km/50 EM & 50 km: vanaf 14 jaar

**BIJZONDERE HERINNERINGEN :**

**24 UUR:**

Iedereen, die tussen 11.00 uur en 12.00 uur nog op het parkoers wandelt en minstens 105 km heeft afgelegd, ontvangt een prijs in volgorde van klassering. De winnaar ontvangt een BEKER, geschonken door de gemeente Weert.

**Continental-Centurion :**

Iedereen, die de 100 E.M. (160,928 km) binnen 24 uur volbrengt, ontvangt eenmalig de daarbij behorende onderscheiding in de vorm van de CONTINENTAL-CENTURION-SPELD met ingegraveerd het volgnummer van slagen. Indien men na het volbrengen van de 100 E.M. doorwandelt kan de deelnemer zich tevens klasseren voor de 24 uurstocht.

**Kennedy-vrienden:**

Iedereen, die de 50 E.M. (80,5km) volbrengt binnen 12 uren, ontvangt eenmalig de KENNEDY-VRIENDEN-SPELD met ingeslagen volgnummer van slagen.

**Long Distance Walker:**

Iedereen, die de 100 E.M. volbrengt of tijdens de 24 uur meer dan 105 kilometer wandelt, ontvangt een stempel in het paspoort voor de Long Distance Walker.

Na het volbrengen van vijf lange afstand tochten van meer dan 105 kilometer ontvangt men de Long Distance Walker speld met een diploma. Bij 10 tochten wordt men SUPER Long Distance Walker en na 15 tochten mag men zich MASTER Long Distance Walker noemen. Master Long Distance Walkers ontvangen daarna een speciale Oorkonde bij 25, 40 en 50 geslaagde Long Distancetochten

**Kennedy Walker:**

De 50 E.M. afstand telt mee voor een stempel op de Kennedy Walker kaart. Na het behalen van 5 stempels komt men in aanmerking voor de Kennedy Walker. Met 10 stempels wordt u Super Kennedy Walker en bij 15 zelfs Master.

**Informatie en inschrijvingen :**

**Mariet Ahlers-Geurts, Hulstbosakker 47, 5625 VS EINDHOVEN, Tel. 040-2926699**

[IW.weekend@wandel-olat.org](mailto:IW.weekend@wandel-olat.org)


## Onze clubkampioenen in beeld




Clubkampioen Klaas Bakker



Paul Canters en Hannie Klumpkens



Marcella Creemers



Long Distance Walker: Theo Klanke


### Rien van de Rijt:

#### "Wandelen is een gezonde verslaving"

"Hij is een wandelwonder", zo ongeveer luidde de tip die wij op de redactie kregen over Rien van de Rijt (62). Reden om eens met hem te gaan praten over zijn grote hobby, het wandelen. Een hobby die hij iedereen kan aanbevelen. "Maar let wel", zegt hij er bij, "als je er eenmaal aan begint, laat het je niet meer los. Het is een gezonde verslaving. Maar ik voel me er heel goed en gezond bij en ik hoop het nog lang te kunnen doen." Vanaf zijn jeugd heeft Rien gelopen. Hardlopen wel te verstaan, uit de tijd nog van de legendarische Gerard Sonnemans. Toen hij 47 jaar was, moest hij door omstandighe-

den een tijd lang stoppen. Een herstart maken lukte niet meer en toen is hij overgestapt op wandelen en dat is een schot in de roos geweest. "Een geweldige hobby, die je onder alle omstandigheden kunt uitoefenen en waar je betrekkelijk weinig voor nodig hebt." De woensdag is zijn vaste wandeldag. Samen met Frans v. d. Oever gaat hij in het begin van de ochtend op pad, ongeacht het weer - "ook al regent het pijpenstelen"-, om in de loop van de middag weer terug te komen. Dertig tot veertig kilometer zitten er dan op. En in het weekeinde is er vaak een officiële tocht waar hij met een paar wandelmatten aan deelneemt.

Tel daar nog de wandelingen bij die



hij alleen of samen met zijn vrouw Tonnie maakt en dan zit je al gauw op 80 tot 100 km per week.

Aan de Vierdaagse van Nijmegen heeft hij inmiddels dertien keer meegedaan. De afstand die hij dan loopt is 40 km. "Daar heb ik geen

**Nijmeegse Vierdaagse** problemen mee en omdat ik door het jaar heen zo veel wandel, hoef ik er ook niet extra voor te trainen. De Kempische Wandeldagen en de

Vilttocht, vier dagen in het Limburgse Berg en Terblijt vind ik veel zwaarder. En dat geldt ook voor de Kennedymars in Someren en de

tachtig kilometer van Waalwijk. Bij deze laatste twee tochten loop je een hele nacht door. Maar dat is op zich al een ervaring." Zeker bij die lange tochten blijkt dat de wandelaars één grote familie vormen. "We steunen elkaar waar het maar enigszins nodig is en aan het eind van de tocht zijn we allemaal winnaar. Immers, we hebben dan voor ons zelf een prestatie geleverd en dat is het belangrijkste. Het gaat er ons niet om wie de snelste is, als we de finish maar halen." Rien is lid van OLAT, de Olandse Lange Afstand Tippelaars. Maar je hoeft geen lid te zijn om aan allerlei tochten deel te

nemen die overal in het land georganiseerd worden. Als je lid bent, krijg je vaak korting op het inschrijfgeld en word je op de hoogte gehouden van allerlei activiteiten op wandelgebied. En dat is natuurlijk ook wat waard. Van allerlei "wondermiddeltjes" wil Rien van de Rijt niets weten. Regelmatig en goed trainen is de basis en verder is een goede verzorging noodzakelijk: thee, bouillon, een kopje koffie en gewoon water. Goede wandelschoenen en sokken zijn een must. "Maar dat hoeft echt geen kapitalen te kosten, als je maar de tijd neemt om iets aan te schaffen. Om een tip

te geven: ik doe altijd twee paar sokken aan, als ik wandelschoenen ga kopen. En dan neem ik mijn schoenen nog een half maatje groter en dan weet ik dat ik de juiste maat heb. Als ik thuis ben, doe ik mijn nieuwe schoenen aan en ga er even mee in een bak water zitten tot ze door en door nat zijn. Vervolgens ga ik een kilometer of acht wandelen en dan zitten mijn schoenen letterlijk en figuurlijk als gegoten." "En die kunnen dan weer heel wat kilometers mee.

*Uit een Roois Nieuwsblad*

## MILLENNIUM JUBILEUMREIS VAN CONSTANT DEDEL NAAR JAPAN

Ter gelegenheid van 400 jaar betrekkingen tussen Japan en Nederland werd een grote wandelreis georganiseerd van 19 oktober tot 8 november naar het verre Oosten. Opvallend in de aankondiging is de tekst: 'In tegenstelling tot de lange voetreis vol ontberingen die onze voorvaders in de 17<sup>e</sup> eeuw maakten, reist men in het jaar 2000 in een rustig tempo op comfortabele wijze de circa 1500 km lange reis van Dejima (Nagasaki) naar Tokyo. Een reis per privé luxe touringcar, per boot en snelle 'bullet-train' (Shinkansen) en lokale treinen. Een reis met een mix van drukke, westers georiënteerde steden en rustieke historische stadjes en dorpen. Men logeert in uitstekende 3 en 4-sterren hotels 'westerse stijl', maar ook een nacht 'Japanse stijl' in een zogenaamde Ryokan.' Wij gaan kijken hoe Constant deze reis beleefde.

### **Nagasaki**

De vlucht vanaf Schiphol naar Narita Airport bij Tokyo met een toestel van JAL duurde 12 uur. Op het vliegveld in Tokyo moesten wij nog ruim vijf uur wachten om nogmaals in een vliegtuig te stappen voor een twee uur durende trip naar Fukuoka. Hier werd overnacht, waarna we op zaterdag 21 oktober per bus doorreisden naar Nagasaki. In deze historische stad brachten we het weekend door met bezoeken aan verschillende bezienswaardigheden. Nagasaki, zo schrijft Constant, is bekend als doelwit van de tweede atoombom op Japan, maar nu is het een grote moderne stad met scheepswerven en industrie. Dankzij veel internationale handelscontacten is Nagasaki nu de meest 'buitenlandse stad' van Japan. Vooral architectonisch zijn buitenlandse in-

vloeden erg opvallend. We namen een kijkje in het 'Von Siebold-museum' waar kopieën van Nederlandse handelsposten op Dejima te zien zijn en de 'Hofreis naar Edo': een verplichte 90 dagen durende expeditie vanaf de Nederlandse handelspost op het eiland Dejima naar Edo, het toenmalige Tokyo waar de Shogun alle macht had.

In een tent, die in het havenkwartier was opgezet, werden enige folkloristische shows uitgevoerd.

Dit alles staat natuurlijk in schril contrast tot ons bezoek aan het Vredspark: de plaats waar de bom viel. Voor velen komt de waarschuwenderechterhand, die een standbeeld symbolisch ten hemel richt, zeer aangrijpend over.

De dag werd besloten met een bezoek aan het openluchtmuseum

Glover Mansion. We overnachtten met het Nederlandse gezelschap in het Nagasaki-Tokyo Hotel. De zondag werd grotendeels doorgebracht in het attractiepark Huis ten Bosch. Vanaf een rondvaartboot werd een soort Madurodamachtig park bekeken met symbolieken van de molens van Kinderdijk en Leidschendam. Bollenvelden, trapgevels en pakhuizen ontbraken niet. De Dom van Utrecht en Huis ten Bosch met zijn achtertuin werden tot het laatst bewaard. Aan de uitgang troffen we nog een kaaswinkeltje met de Nederlandse vlag op de 'onderkant' van de kaas, maar met uitleg in het Japans kan hier natuurlijk ook wel de 'andere kant' bedoeld zijn.

### **Brandende hel**

Op maandagmorgen werd de reis in alle vroegte voortgezet. In Shimibara, dat tien jaar geleden getroffen werd door een aardbeving,

gingen wij aan boord van een ferry om naar Kunamoto te varen en vandaar verder naar Aso. Hier namen we als echte wandeltoeristen een

kabelbaan, die ons naar Mount Aso bracht, dat onderdeel is van het nationaal park in het centrum van Kyushu. Mount Aso staat voor vijf

vulkanische toppen van circa 1500 meter, waarvan de Nakadaka nog actief is. Nadat we het gebergte hadden aanschouwd, konden we in een museum nog het een en ander opdoen over het ontstaan van de caldera.

Na een Japans etentje en de nachtrust in een hotel in het kuuroord Beppu, konden we de volgende morgen uitgerust beginnen met ons bezoek aan de warmwaterbronnen. De geothermische energie wordt hier onder meer aangewend voor het opwekken van elektriciteit. Deze bronnen worden Jigoku genoemd, wat 'brandende hel' betekent. Een oplossing van mineralen geeft spe-

### Heroshima

Na een nachtrust in hotel New Hiroden maakten we de volgende ochtend een indrukwekkende stadstour door Hiroshima dat in 1590 ontstond uit 'Gokamura': letterlijk vijf dorpen. Wij allen kennen de gebeurtenis die hier op 6 augustus 1945 plaats vond, een tragedie die

### Kyoto



De volgende morgen vertrokken we uit Hiroshima en reisden met de bullit-train naar Okayama. Centraal ligt hier een der beroemdste tuinen

### Tokyo

De nieuwe week begonnen we in de historische stad Takayama. Hoewel deze stad is gemoderniseerd, is ze nog rijk aan traditionele architectuur en cultuur, waardoor de bijnaam 'Little Kyoto' valt te recht-

ciale kleuren aan het kokende bronwater. Zo heeft de Chinoike Jigoku een helrode vijver, deze vijver ligt in Kamegawa: een van de plaatsen waar in 2002 het WK-voetbal zal plaats vinden. Twee ander bekende geysers zijn de Tatumakizoku en de Victoria Amazonica. De Jigoku-bronnen bezitten geneeskundige werking waardoor het Beppu-gebied een van de grootste kuuroorden van Japan is en daarmee een toeristische trekpleister. Bij een groots uitzichtspunt over de stad namen we afscheid van het kuuroord en vertrokken met de trein naar Kokura om vandaar met

uiteindelijk aan 200.000 mensen het leven heeft gekost. In het Vredesherdenkingspark behoudt de koepel van het handelsgebouw dat het drama doorstond een centrale plaats. Deze fraaie, thans welvarende stad, telt 1.2 miljoen inwo-

van Japan. De Korakuen-tuin bestaat 300 jaar en beslaat zo'n 11 ha aan vijvers, bamboe-, dennen- en andere boomsoorten. Verder bewonderden we die middag De Witte Reiger, een van de best bewaarde, en het mooiste kasteel uit de Japanse middeleeuwen.

De volgende stad die we aandeden heet Kyoto: een oude traditionele keizerstad. We verbleven hier twee dagen. Kyoto is een stad die geen oorlogsschade opliep, men treft er nog originele gebouwen uit de oude Japanse beschaving. Kenmerkend is vooral de laagbouw, die nergens in het herbouwde Japan terug is te vinden. Tempels, paleizen en monumenten maken deze voormalige Japanse hoofdstad tot een historisch

waardigen. Een Japans diner in het Hida Hotel Plaza besloot onze dag in Takayama.

Door de Japanse 'Alpen', met veel vergezichten, kwamen we de volgende dag in Matsumoto. Vanuit de bovenste etage van het Kraaienkas-




de Shinkansen verder te reizen naar Hiroshima.

Een ferry bracht ons in de middag naar het 'heilige land', Miyajima: een eiland dat westelijk van de stad Hiroshima ligt. Hier bezochten we o.a. een fraaie Shinto-tempel en de Torii: een helrode poort, die in het water van een binnenzee is gebouwd.

en cultureel centrum van het land. Een paar hoogtepunten, die we tijdens ons verblijf bezochten, zijn: het Golden Pavillon, Mijo Castle (een gebouwenverzameling uit 1603), de Heian Shrine (1895, een reconstructie van het eerste keizerlijke paleis uit 794). Ook werd het thans zeer toeristische Nara bezocht, waar speciaal de met mos bedekte lantaarns opvallen, maar waar een wandeling naar het Geishakwartier valt te prefereren. Op zondag 29 oktober vertrokken we per trein naar Kanazawa. Met de bus maakten we hier een rondrit en bezochten het Samoeridistrict Nagamachi. De stad Kanazawa is van oorsprong een kasteelstad met veel bochtige stegen en grachten.

teel keken we hier uit over de stad en de bergen. Om niet te verhongeren werd op het station wat eetbaars gekocht en voldaan reisden we daarna per trein naar Tokyo Shinjuku om vervolgens met de metro naar ons hotel te vertrekken

voor een verblijf van twee nachten. Ons bezoek aan Tokyo ging door mist en regen grotendeels verloren, maar dat neemt niet weg dat hier de **De Driedaagse Millennium mars** Donderdag 2 november arriveerden we in Higashimatsuyama, dat sinds 1996 in vriendschap is verbonden met onze Vierdaagse stad Nijmegen. Ons verblijf was geregeld in Hotel Shiunkaku, waar direct na aankomst werd geluncht. In de stad worden tijdens deze drie-



daagse diverse activiteiten georganiseerd. De officiële opening vond die avond plaats in een gebouw dat naast het startterrein is gelegen. Onvermijdelijk waren daarbij de redevoeringen, maar ge-

nagedachtenis aan keizer Meija (1868-1912, grondlegger van het moderne Japan) hoog wordt gehouden. De dag werd besloten met een

lukkig fleurden muziek en samen-zang 'de boel' een beetje op, en als dan tot slot het Vierdaagslied en ons Wilhelmus klinkt, kan ons Hollands avondje niet meer stuk. De eerste wandeldag had als motto: Yoshimi-Hyakuana en Shinrin Park Route, zo te zien tevens een route beschrijving die ons langs zowel rustige als drukke wegen leidde. De 20358 wandelaars konden die avond hun vertier zoeken in het cultureel centrum van de stad waar muziek en dans centraal stonden. Het parkoers van de tweede wandeldag had meer aanknopingspunten dan de vorige, en er kwam zo af en toe wel eens een rijstveldje of bosje opduiken langs de rustige wegen. Het centrumgebeuren van deze dag berustte toch grotendeels bij veel culturele bezoeken aan tentoonstellingen en sightseeing van historische monumenten. Een lunchgrasveldje voor 29890 wandelaars zal in onze Vierdaagsestad wel een eeuwige illusie blijven. Op de derde dag konden we ons in ons eigen landje wanen bij wandelingen over grasdijken met vergezichten en zelfs enig publiek. Kin-

bezoek aan de electronicawijk Akihabara en het bekende winkel- en uitgaanscentrum Ginza.

deren die muziek maakten tijdens de lunchstop van de wandelaars en kanalen die via een brug worden overgestoken zouden ons haast doen vergeten dat we hier deelnamen aan een wandeldriedaagse in het grootste hightech-land ter wereld. 27509 wandelaars liepen op deze dag mee op verschillende afstanden.

Tot slot werden in de middag de prijzen verdeeld, velen werden 'Master Walker' en we genoten na met een heerlijk afscheidsdiner. Wandelaars van de drie-landenreis en de KNBLO paktten het vliegtuig en keerden huiswaarts. Wij genoten nog met Constant van een vrij dagje in de stad Higashimatsuyama, sloten de dag af met een dineetje om de volgende dag weer te wennen aan het Hollandse verkeer, toen we per bus op weg naar Tokyo in de file terecht kwamen.

En Constant kwam op 8 november tegen 7 uur 's avonds weer thuis in zijn vertrouwde Baarn en genoot nog lang na van een mooie en indrukwekkende wandelreis.

**Naar een reisverhaal van Constant Dedel, naverteld door Ad v. Asten**

## MET WS78 VANUIT VUGHT

Op zaterdag 25 november 2000 organiseerde WS78 een 40 km wandeltocht vanuit Vught.

*Aan zijn landelijke schoonheid verbindt Vught ook een ver en boeiend verleden. De naam "Vught" heeft de betekenis van "vochtige plaats". Pas vanaf ongeveer 600 werden de vele moerassige gebieden in deze omge-*



De Lunetten

ving (Taxandrië) door klimatologi-

*sche veranderingen beter bewoonbaar en bebouwbaar. Rond het jaar 1000 moet er al een bloeiende handel zijn geweest, wat wij mogen afleiden uit enkele oorkonden uit de eerste helft van de 11e eeuw. Hierin worden schenkingen van goederen vastgelegd, waaronder de helft van de tol en munt in "Fughte". Een ander en betrouwbaar bewijs van bewoning werd in 1957 gevonden tijdens de restauratie van de Hervormde Kerk achter de St. Lambertustoren. Er zijn toen restanten van Romaanse en pre-Romaanse kerken ontdekt, waaronder zelfs een -zeer afgesleten- dorpel van een pre-Romaans kerkje (ca. 1000 jaar oud).*

De start was vanuit het Sociaal Cultureel Centrum "Schoonveld". We verlieten de bebouwde kom van Vught aan de noord-west zijde. We kwamen langs een groot statig huis, Cronestein genaamd. Achter dit gebouw was een groot gebouw in aanbouw en een hijskraan zichtbaar, zodat dit gebouw niet direct geschikt was om hier een foto van te maken. We staken de Lekkerbeetjenlaan over.

*Tijdens de Tachtigjarige Oorlog vond op 5 februari 1600 op de Vugtherheide het laatste heroïsche riddergevecht in West-Europa plaats. Dit gevecht is de geschiedenis ingegaan als "De Slag van Lekkerbeetjen". Hoofdfiguren waren*

*Gerard Abrahams van Houwelingen (alias Lekkerbeetjen) en de Franse edelman Pierre de Bréauté, die in dienst van de Staten-Generaal, de afgezanten van koning Philips bestreed. Dit merkwaardige duel heeft vele dichters en schilders geïnspireerd, getuige het grote aantal hekeldichten (gedichten waarin gebreken, ondeugden gegispit / afgekeurd worden) en lofliederen, en de vele schilderijen en gravures, die de Slag van Lekkerbeetjen tot onderwerp hebben. Kort daarna heeft Prins Maurits tweemaal pogingen gedaan Den Bosch tot overgave te dwingen. Nadat we de spoorlijn 's-Hertogenbosch-Tilburg waren overgestoken kwamen we in een betere buurt uit met veelal vrijstaande huizen. We bereikten het bosgebied Vughtse Heide en dwaalden hier geruime tijd doorheen. Daarbij kwamen we langs enige vennetjes, hier lunetten genaamd. We verlieten het bosgebied bij de hoofdingang van de Extra Beveiligde Inrichting "Nieuw Vosseveld". Daarna kwamen we door Woonoord Lunetten, een huizencomplex van voornamelijk Indonesiërs van Zuid-Molukse afkomst. Op een schutting waren duidelijk de letters RMS leesbaar. Opvallend bij deze huizen waren de vele onverzorgde tuinen. Alle huizen waren nu van steen. Toen ik in 1963 een bezoek aan dit woonoord bracht waren vele huizen nog van hout. Opnieuw dwaalden we een eind door een bosgebied als onderdeel van de Vughtse Heide. We kwamen in het centrum van Cromvoirt uit bij het voormalige gemeentehuis.*

*Cromvoirt maakt als fraai kerkdorp sinds 1933 deel uit van de gemeente Vught. In de naam Cromvoirt vindt men het van oorsprong oud-Germaanse woord "voirt": een overgang over water, een doorwaadbare plaats. Cromvoirt zou dus kunnen betekenen: een bochtige weg over water. In de wandeling wordt het vaak "Crommert" genoemd. Vanaf*



*de 14e eeuw zijn er al archiefstukken bekend, waarin Cromvoirt wordt genoemd. In een oorkonde van 1312, bijvoorbeeld, is sprake van de overdracht van een bunder beemd, gelegen in "Crumvoert". Uit de eeuwen daarna zijn diverse stukken bewaard gebleven die betrekking hebben op de kapel van Cromvoirt. Ook dit dorp ontkwam niet aan watersnood, met name in 1740. Cromvoirt, waartoe ook het gehucht Deutenen behoorde, had, bestuurlijk tot 1811 en kerkelijk tot 1717, nauwe banden met Vught. In 1811 werd Cromvoirt geheel zelfstandig. Een in 1899 gebouwde raadhuys heeft slechts 34 jaar als zodanig dienst kunnen doen. In de jaren twintig werd het namelijk duidelijk dat Cromvoirt zich - gezien de zorgwekkend lege gemeentekas - niet langer als zelfstandige gemeente kon blijven handhaven. Op eigen verzoek kwam per 1 januari 1933 de opheffing tot stand. Cromvoirt werd grotendeels bij Vught gevoegd. Deutenen kwam bij Den Bosch.*

*Langs paardenpension Hoeve De Leye werd Cromvoirt weer verlaten. Vlak voor de Lambertusbrug (St. Lambertus is de parochieheilige van Cromvoirt) over de Zandleije sloegen we af en volgden een aller-aardigst smal pad over een dijkje langs voornoemd beekje. Vlak voordat dit beekje in het Drongelse kanaal uitmondt staken we het beekje over en volgden nu ruim een km lang voornoemd kanaal.*

*Op 10,8 km was de soeppost in buurtschap Distelberg behorende tot de gemeente Helvoirt. Nu betraden we het bosgebied met de naam Helvoirtse Heide. Heide hebben we hier echter niet gezien en dat gold ook voor de eerder genoemde Vughtse Heide en de verderop genoemde Hoge Heide. We kwamen langs een camping waar melding werd gemaakt dat het gehele terrein elektronisch beveiligd werd. We kwamen langs de Hermina's Hoeve en Anny's Hoeve. Daarop werd buurtschap Giersbergen bereikt. Opnieuw doken we de bossen in en bereikten we de Loonse en Drunense Duinen, een Nationaal*

*Park in oprichting. We liepen hier ongeveer een halve km door mul zand. We hadden hierbij fraaie vergezichten. Via een rode paaltjesroute werd Café Restaurant "De Rustende Jager" bereikt. Hier was de grote rust op 20,7 km te Biezenmortel, gemeente Udenhout. Na de rust liepen we eerst een tijd langs een bosrand met uitzichten op weilanden. De zon was inmiddels volop aan het schijnen. Verschillende keren moesten we nog een bergje nemen. We dwaalden nu een tijdlang door bosgebied en weiland met de naam Hooze Heide. Op 30,5 km werd de koffiepost bereikt in Helvoirt. Langs de zuidkant van buurtschap Distelberg liepen we nu in de richting van Cromvoirt. We staken de beek Broekleij over en kwamen nu bij het meer De IJzeren Man. Hier liepen we een eind langs.*



*Op 37,5 km was de fruitpost. Deze keer kregen we hier een mandarijn aangeboden. Na nog een klein bosparkeers en een buitenwijk van Vught werd de finish na 7 uur en 7 minuten bereikt. De totale afstand bedroeg 40,245 km. Het was de*





hele dag droog gebleven. De maximum temperatuur bedroeg 8 graden.

## Coos & Henri

### Pijpenstelen: een wandelverhaal door Frans Leijens

*Overgenomen uit: De Wandelsportbode van RWV*

Ik hoor het de weerman zaterdagavond nog zeggen: 'Zondag wordt een dag om lekker bij de kachel te blijven zitten met een goed boek.' Er werd namelijk een lage temperatuur en veel, heel veel regen voorspeld. Toch wordt er noch door mij, noch door mijn ouders met één woord gerept over thuisblijven. Al moet ik toegeven dat ik op dat moment toch liever voor de tien kilometer in Rotterdam had gekozen, ware het niet dat ik maandagochtend even in Drunen naar de tandarts moest en daarom maar in Brabant bleef. Pijpenstelen hebben we nauwelijks gezien, het pijpenstrootje en andere natuur des te meer.

Terwijl op de heenweg de ruitenwissers met moeite het water van de voorruit wisten te vegen, denk ik aan al die toeschouwers bij lange tochten, die de snelle lopers met de tragere vergelijken. Er wordt dan vaak gezegd dat ongetrainde wandelaars een Kennedymarsje op karakter uitlopen of dat langzame lopers veel meer karakter tonen. 'Voor die snelle jongens stelt dit niets voor, voor hen is het een makkie.' Als ik me echter bedenk dat al die mensen met een 'sterk' karakter nu waarschijnlijk nog onder de elektrische deken liggen, terwijl ik voor zeven uur ben opgestaan op zondagochtend om dik vijf uur door de regen te lopen, vraag ik me af hoeveel doorzettingsvermogen de achterhoede van een tachtig kilometer of van de Vierdaagse werkelijk heeft.

In Valkenswaard aangekomen blijkt het inderdaad aanmerkelijk rustiger dan normaal bij de start van de OLAT-winterserie. Alleen Henk Plasman, Jos van Gorp en zijn echtgenote (die momenteel ieder

weekend in Nederland komen wandelen) en Gerrit van Haandel lopen ons tegen het lijf. Henk heeft er deze ochtend een slakkengangetje ingezet en Gerrit gaat zijn auto op advies van zijn medewandelaars nog even uit de parkeerverbodzone zetten, waardoor ik vrij snel alleen loop. Niet dat dat erg is, want er valt vandaag genoeg te zien en te beleven.

Als eerste komen we voor de zoveelste keer per jaar langs de watermolen om daarna al snel de Malpievennen met bijbehorend heidegebied op te gaan. Via dit natuurgebied moeten we de eerste verzorging na 8,4 kilometer bereiken.



Helaas is op de aangegeven parkeerplaats geen koffiepost te bekennen. Hoewel de meeste mensen zo verstandig zijn om gewoon door te lopen, blijft een klein groepje al zeurend achter.

Enige tijd later zie ik dat ze kunnen wachten tot ze een ons wegen, want de post komt alsnog in zicht. Na ongeveer 10,5 kilometer wel te verstaan. Op enkele opmerkingen van deelnemers antwoordt de OLAT-bemanning met gespeelde verontwaardiging dat ze hier uit de auto gezet zijn, ondanks dat ze al vermoedden dat de post op een andere plaats hoorde te staan. Veel interesseert dit mij niet: omdat er vandaag maar twee posten zijn, staan ze voor mij op een nog gunstiger plek.

Terwijl de gestage regen van het eerste uur langzaam stopt, drink ik mijn thee op en ga verder over de heide. Na zo'n 16 kilometer is er nog een rustmogelijkheid bij een Trappistenbrouwerij in de Sint Benedictus Abdij, waarna de tocht ons over een middeleeuws bruggetje en langs een mooi stuk rivieroever stuurt. Dit gedeelte is, in tegenstelling tot de rest van de route, wat vochtig. Hoewel het weer van de afgelopen weken ronduit klote is geweest, zijn de bospaden in Brabant-zuidoost zeer goed begaanbaar.

Ruim over de helft, op 25

kilometer, doe ik enige tijd de Cranehoeve in Gastel aan. Hier tref ik ook de voorste lopers die ook



even wat zitten te drinken. We scheppen op over wie het vaakst en verst verkeer is gelopen door een enkele weggehaalde pijl (onze eigen schuld, moeten we de beschrijving maar lezen) en gaan daarna, bij een droge en zelfs zonnige hemel, weer op stap. Onmiddellijk worden we de heide opgestuurd, gevolgd door flink wat bos.

Hier is goed te zien hoe de lokale volkssport, motorcross, een ware ravage aanricht op de zandpaden. Normaal ben ik een voorstander van de integratie van alle sporten (zoals skaten, mountainbiken of paardrijden) in natuurgebieden, maar deze kleuters op hun brommertjes zouden er goed aan

doen hun rijbewijs te halen en lekker de landbouwweggetjes onveilig te gaan maken.

Dan hebben wij er geen last van, daar de tocht buitengewoon goed via de natuur is uitgezet.

Vlak voor de tweede post (met Sint-soep) kom ik de lopers van de twintig en dertig weer

tegen, waarbij velen voor de tweede keer (soms tot hun grote ongenoegen) terugzie. De soep is erg lekker en goed gevuld, al vraag ik liever niet welke smaak het moet voorstellen.

Meestal claimt Regina Martens dan namelijk dat ze gewoon een pan uit de dichtstbijzijnde sloot scheppen (met wat kroos voor de smaak) en die opwarmen. De laatste zeven kilometer schijnen met het OLAT-elastiek uitgezet te zijn. Waar mijn snelheid de eerste 35 kilometer nog erg hoog lag, lijk ik hier de acht per uur niet meer te kunnen halen. De reden voor mijn irritatie ligt zeker niet bij de route, want ook

hier was er veel bos met hier en daar een slootkant te bewonderen. Er kwam in de verte, na uren droogte, een flinke bui aandrijven en mijn voornemen om voor de regen binnen te zijn, viel in het water. Terwijl ik me werkelijk het snot voor ogen liep (het viel er op de laatste kilometer echt met bakken uit), was ik toch wat langer onderweg dan verwacht.

Pa kwam vrij laat binnen (ik hoefde die avond niet meer terug naar Delft, dus er was geen haast bij) en dus kon ik de reacties van de lopers eens peilen.

Ik denk dat de weinigen (dik 500 deelnemers is weinig voor OLAT) die wel op kwamen dagen het allemaal een bijzonder mooie tocht vonden, waar ik het helemaal mee eens ben. Een goed gesprek zat er alleen niet altijd in, want er mag hier wel gerookt worden.

De finish hing dus vol met rook van sigaren en pijpen. Een walgelijke gewoonte, vooral rondom niet rokers waarmee geen enkele rekening wordt gehouden. Toch nog pijpensteeltjes gezien, maar geef mij het rookverbod aan het Langepad maar. Maar goed, de 42 kilometer zat erg sterk in elkaar, het weer strafte thuisblijvers af, wat wil je nog meer? De OLAT had hier een grotere opkomst verdiend.

## **Een abonnee vertelt: door Rein Arnold**

### **Wintertocht OLAT -**

Zoals gebruikelijk als ik in Brabant ga wandelen, heb ik ook vandaag de trein van 7.51 uur op Den Haag CS genomen. Na een reis vol strubbelingen, waarvan ik jullie de details maar zal besparen, kwam ik om ± 10.30 uur uiteindelijk op het startbureau aan. Peter v.d. Ven, mijn wandelmaat uit Veldhoven, zat daar al op mij te wachten.

Na een kopje koffie en een praatje met enige bekenden vertrokken we uiteindelijk om 11.15 uur voor onze tocht van 20 km. De afstand op de routebeschrijving was 21.800 meter.



Na een korte wandeling door

### **Valkenswaard**

Valkenswaard bereikten we al snel het bosgebied, waar de wandeling voor de rest van het parcours door zou gaan. Het heeft de gehele week geregend, dus we moesten in de bossen weer de nodige meters extra maken, om de vele plassen te ontwijken. Dus was het ook weer lekker glibberen. Midden op zo'n pad kwam ons ook nog eens een mountainbiker tegemoet, die we pas op het laatste ogenblik bemerkten.

Aangezien hij ons ook pas zeer laat

zag, mochten we blij zijn, dat er geen aanrijding heeft plaatsgevonden. Na  $\pm$  12 km bereikten we de Achelse Kluis, dit is een klooster, dat gedeeltelijk op Nederlands, gedeeltelijk op Belgisch grondgebied staat. De grenspaal staat midden in de tuin van het klooster. De hier wonende broeders brouwen, onder auspiciën van een bekend merk, het Achelse trappistenbier.

Toen we het bijbehorende restaurantje ingingen, ontmoetten we enige bekenden, die de 30 km-route liepen en dus al geruime tijd voor ons gestart waren. Zij hadden hier al zo'n 6 km meer, als wij, gewandeld. Er was hier een lid van OLAT aanwezig om de controlestempels te geven.

Deze man vertelde me, dat hij evenals Peter in Veldhoven woont en dat hij waarschijnlijk al tien jaar ééns per maand 's-zondags hier naar toe gaat om de kerkdienst bij te wonen. Zoals hij dat op z'n Brabants tegen mij zei, hij gaat dan 'te voet'

Vandaag ben ik weer eens lopende naar Station Den Haag Centraal gegaan om de trein van 7.51 uur richting Eindhoven te nemen. Toen ik in de trein stapte, zat Loek Zwennes er al in. Loek, ook wel bekend als Koekies monster, had gisteren de RS'80-tocht van Leidschendam gewandeld en van Peter v.d. Ven gehoord, welke trein ik zou nemen. Loek bleef voor de rest van de dag bij mij en als hij bij je is, wat wel vaker gebeurd, hoef je niet te denken: "Waar zullen we nu eens over praten." Hij is nooit stil. Toen we geheel volgens schema om 09.25 uur in Eindhoven aankwamen, stond Peter al op ons te wachten. Aangezien busvervoer richting Nuenen een beetje moeilijk was, besloten we de treintaxi te nemen. Zodoende waren we vrij vroeg in Nuenen en na een kopje koffie te hebben gedronken, vertrokken we om 10.30 uur voor onze wandeling van 20 km. De exacte afstand op de routebeschrijving was

19 km langs de verharde weg hier naar toe en ontmoet dan altijd wel iemand, die hem mee terug neemt. Toen wij genoten van het gerstenat kwam er ook een groep SOLEX-rijders binnen. Ik denk, dat het er 15 waren.

Echt waar zij bereden allen de ouderwetse Solex, die vroeger alleen gemaakt werd in een fabriek, die nog op de grens Den Haag en Voorburg staat en al sinds mensenheugenis is overgenomen door de grote gloeilampenfabrikant uit het zuiden des lands. (Wie spreekt erover reclame? Ik noem toch geen naam.). Deze mensen, allen in de leeftijd van 20 tot 30 jaar, vormden, hoe kan het ook anders, een Solexclub. Zij noemen zich 'De Sproeiers' en komen uit Valkenswaard. Toen ik hen vertelde, dat mijn vader nog had gewerkt in deze fabriek, werden ze, zo dacht ik, ter plekke gek. Nadat we enige tijd met deze mensen hadden gesproken, vertrokken zij, even voor dat wij ook weg wilden gaan.

### **OLAT wandeling te Nuenen**

19.800 meter. Zoals bekend gaan de parkoersen van OLAT voornamelijk door de bossen. Dus aangezien het de afgelopen paar maanden bijna dagelijks heeft geregend, was het weer lekker glibberen en uitkijken waar je liep. Vandaag heeft het alleen in de middag even geregend. De wagenrust was al vrij vroeg, al na 3.800 meter. We werden hier uitgebreid onthaald op koffie, thee, warme chocomel, brood belegd met kaas, soep en bouillon. Aangezien er ook koekjes waren, kon Loek zijn bijnaam weer eens eer aan doen. Nadat we van deze wagenrust gebruik hadden gemaakt, gingen we weer op pad. Het was natuurlijk weer uitkijken, waar je liep. De binnenuitstand stond gepland op 12.800 meter in een café te Stiphout. Toen we op een gegeven ogenblik aan de rand van het bos kwamen en de kerktorens van Stiphout al duidelijk zichtbaar waren, zei Loek: "We zijn nu binnen een paar minuten bij de rust." Die paar minuten werden er

Voordat we vertrokken heb ik nog even Helen gebeld en dat moest toch echt via het internationals nummer. Toen we de barman om de rekening vroegen, zei hij ook dat hij liever in Nederlands geld werd betaald dan in Belgisch. In Nederlands geld kon hij iets meer rekenen.

De terugweg verliep ongeveer hetzelfde als de heenweg, dus dwars door de bossen en bergje op, bergje af en uitkijken voor de vele plassen. We kwamen op een gegeven ogenblik door een stuk bos, waar 's morgens nog een wagenrust had gestaan en waar wij waren onthaald op boterhammen, koffie, bouillon of soep. Aangezien deze post al was opgeheven, moesten wij het nu zonder doen. We zullen maar zeggen: "Eigen schuld."

Om  $\pm$  17.30 uur bereikten we het startbureau en nadat wij ons hadden afgemeld, hebben we met onze bekenden nog enige consumpties genuttigd, alvorens ieder op zijn eigen manier de terugreis aanvaardde.

echter nog wel ruim 20. In het café was weer een lid van OLAT aanwezig om de controlestempels op de deelnemerskaartjes te zetten. De man maakte meteen van de gelegenheid gebruik om iedereen Prettige Kerstdagen en alvast al het goede voor 2001 te wensen. Hij deed dat door dit naast het controlestempel te schrijven.

Wij wilden alle drie wel wat eten, maar tot onze grote teleurstelling, stonden er op de menulijst voor deze dag slechts een broodje ham, een broodje kaas en een kom groentesoep. Hopelijk is de menukaart 18 februari, als de winterse rietocht dit café als startpunt heeft, wat uitgebreider. Nadat we toch nog wat gegeten en gedronken hadden, zijn we weer aan de terugweg begonnen en na 7 km glibberen bereikten we het startbureau weer. Nadat we ons hadden afgemeld, hebben we daar eerst nog wat gedronken, alvorens we terugreisden naar Eindhoven, waar we met z'n

drieën, in een restaurantje, wat hebben gegeten. Peter ging hierna per fiets naar huis (Veldhoven) en Loek

en ik namen de trein van 20.08 uur en waren zodoende om 21.42 uur weer in Den Haag

We hebben weer een schitterende dag achter de rug.

## 34e Marche Européenne du Souvenir et de l'Amitié

27 - 30 juni 2000

Door: Piet Jansens

Ook dit jaar hebben we de 4-Daagse van de Ardennen (MESA) in onze planning opgenomen, vooral omdat het daar zo prachtig wandelen is. De afstanden zijn ongeveer 32 km per dag, maar wel erg pittig door het heuvelachtige gebied. Voor "Junioren" is er een Mini-MESA van 12 km en verder is er nog een "Senioren-MESA" van 15 km. Wederom wordt deze wandeltocht georganiseerd door de **7<sup>e</sup> Brigade Mécanisée** van het Belgische leger. De deelnemers, zowel militairen als burgers, kunnen kiezen uit een viertal kampementen om te overnachten, te weten in Bastogne, Houffalize, La Roche en Marche-en-Famenne,

### Dinsdag 27 juni

Het is een koude nacht geweest, slechts 4° C, en als we opstaan is het nog steeds fris, maar wel mooi weer. We feliciteren elkaar met de 31-jarige echtverbintenis (natuurlijk ook namens de OLAT-red.), en halen in de eettent het ontbijt en de lunch op. Om 08.00 uur vertrekken de bussen naar Heinsch, een klein dorpje bij Arlon, waar we om 08.45 uur arriveren. Bij de start worden we opgehouden voor de openingsceremonie, maar de hoogwaardigheidsbekleders zijn er nog niet. Eindelijk wordt om halftien een lint doorgeknipt en het startschot gegeven. Onmiddellijk wandelen we een groot woud in en na drie kilometer bereiken we het dorpje Lischert. Het "Val d' Attert" is een open hoogvlakte met mooie vergezichten en sinds 1994 een erkend natuurreservaat. Ondanks het mooie weer is het met de wind tegen toch behoorlijk fris. Op de stafkaart heb ik de dagroute ingetekend zodat je een beetje het idee hebt waar je loopt. Ook

### Woensdag 28 juni

Voor de bewoners van het Kamp Bastogne is het vandaag een

waarbij geslapen kan worden in leger tenten, gebouwen en sporthallen. Vorig jaar zijn we naar de kazerne in Marche-en-Famenne geweest, doch de informatiefolder geeft aan dat het nu alleen in Bastogne mogelijk is om met eigen tent of caravan te kamperen, dus kiezen wij voor dit kamp. De maaltijden kunnen genuttigd worden in een tent en verder is er nog een grote kantine. Het inschrijfgeld, inclusief alle maaltijden, vervoer naar de startplaatsen en terug, voor de hele week bedraagt 2000 Bef. Omdat wij nog niet eerder in het Kamp Bastogne zijn geweest, vertrekken wij op maandag 26 juni vroeg in de ochtend zodat wij alle

wordt elke 5 km met een bord aangegeven, evenals de rustplaatsen en de "Zones de distribution de boisson ou fruit gratuit", ofwel een gratis flesje drank en fruit.

We komen nu in het "Woud van Anlier", met zijn 5500 ha nog maar een fragment van het oude Ardense Woud. Een medewandelaar maakt een foto met mijn toestel als ik een bruggetje over een beekje neem waar we elke keer over komen. De "Grote Halte" is op zo'n 15 km en het is er een hele drukte, vooral ook omdat de wandelaars die de dagroute "Martelange - Martelange" lopen er bij zijn gekomen. Een natuurlijke schuifaf (afdeling) over kleine landwegen brengt ons bij Fauvillers, waarna we over een grindweg doorgaan naar Bodange. Deze keer vindt de herdenkingsceremonie later in de middag plaats bij het "Croix Cdt. Bricart", zodat we die niet mee kunnen maken. Steil klimmen we omhoog en zien beneden ons het riviertje de Sure

"boucle" ofwel een rondwandeling, de overigen lopen vanaf Martelange

tijd hebben om het kampement op te zoeken en te verkennen. De caravan kan gestald worden op een terrein achter de Expo-hal waar 240 personen kunnen slapen, en we sluiten aan bij de buurman. Stroom is er niet, maar na een poosje ontdekt iemand de stopcontacten in de hal en met wat verlengkabels is iedereen binnen de kortste keren van elektriciteit voorzien.

Erg groot is het hier niet en we vragen ons af of iedereen er wel op kan. Later blijkt dat een groot aantal kampeerders zijn doorverwezen naar de kazerne in Marche-en-Famenne.

### ARLON - MARTELANGE

waar veel Nederlanders hun vakantie vieren op de grote campings langs de oever. In de verte zien we Martelange liggen, maar we maken eerst nog een omweg langs het Nationaal Monument Ardense Jagers alvorens af te dalen naar het sportterrein, waar om halfdrie de finishknip in ontvangst wordt genomen. Bij bus 1 zijn nog maar drie andere wandelaars gearriveerd en is het wachten tot de bus vol is, dat meer dan een uur duurt. Dat Belgische chauffeurs niet altijd even snugger zijn blijkt ook nu weer. Met volle snelheid rijden we over de E-25 Bastogne voorbij en op ons geroep wordt doodleuk geantwoord dat hij onderweg is naar Houffalize, want hij is daar vanochtend ook vertrokken. En dat terwijl er toch duidelijk "Bastogne" op de bus staat vermeld! Uiteindelijk zijn we om kwart voor vijf terug op het kamp waar zojuist bus 2 alweer vertrokken is.

### BASTOGNE - BASTOGNE

naar Bastogne. De bussen zullen ons om 08.45 uur naar het startpunt

bij het "Memorial Mardasson" brengen, maar vele wandelaars wachten dat niet af en lopen er alvast naar toe ( $\pm 3$  km) of gaan met eigen vervoer daar naar toe. Zelf ben ik ook zo laf om in plaats van de benenwage de auto te pakken, maar kan daardoor wel om acht uur al op pad. Het is ook een stuk rustiger en met een lekker zonnetje, maar nog steeds een frisse tegenwind, gaan we over een kale hoogvlakte in noordoostelijke richting en komen na een uurtje door het plaatsje Mageret.

Een groot gedeelte volgen we de GR-4 (in België zijn dat "Grote Routepaden" en bij ons LAW's). In het "Bois St.Lambert" worden we voorzien van een flesje frisdrank en wandelen even later over het tracé van een oude spoorbaan, dat nu een mooi fietspad is. Net als ik denk dat het vandaag een vlak parkoers is, krijgen we een stevige klim voor de kiezen en het kost menige zweetdruppel om boven

#### **Donderdag 29 juni**

In alle zeven voorgaande 4-daagsen heb ik deze route nog niet gelopen, dus een mooie aanvulling op de gehele "Ardennenroute". Vandaag starten we vanuit het kampement en om 08.00 krijgen we de startknip. Een veldweg brengt ons op een hoogvlakte en door het dorpje Hemrouille. Een paar kilometer verder mogen we door een "privaat domein", een groot landgoed van Chateau de Rolley, dat omringd is door vijvers en prachtige tuinen. Het parkoers volgt een zogenaamde Pelgrimsroute en gaat langs diverse kapellen. Na Monaville gaan we het bos "Les Acins" in en wandelen langs het Etang de Fazonne, een

te komen. Direct daarna weer steil naar beneden, het is even wennen voor de spieren. We steken oostelijk van Wardin de N-84 over en gaan het grote woud in. Erg mooi is het dal langs de grens met Luxemburg waar veel beekjes door stromen waar je telkens overheen moet springen. Bij het Luxemburgse plaatsje Virstad komen de wandelaars van Martelange erbij en tezamen gaan we naar de Grote Halte op 18 km. We lopen langs een aantal grenspalen en opmerkelijk is dat deze dezelfde vorm hebben als de grenspalen tussen Nederland en België. Door hetzelfde bos, heuvel op en heuvel af, komen we nu door het dorp Wardin, en even later langs het 25 km punt. Een onverharde landweg brengt ons in Neffe waar de verzorging klaar staat met flesjes frisdrank. Hier gaan we het fietspad (oude spoorbaan) weer op, nu richting Bastogne. Vlak voor de stad passeren we het Monument Cpl Cady en zijn even later

groot meer, maar het staat helemaal droog. Aan de oversteek van de rijksweg bij Compogne, waar het reliëf redelijk varieert en het woud omvangrijk is, opent zich het bekken van de rivier de Ourthe. De vallei van Mabompré is prachtig en woest en zonder twijfel de mooiste van de MESA. Wandelen op het ruisen van de beek is een "must", aldus onze parkoersbeschrijving. De "Grote Halte" is op 20 km. Het is er altijd erg druk en de bak- en braadlucht komt je al van verre tegemoet.

We volgen verder de GR-57 langs de snelstromende beek en gaan diverse keren over speciaal aange-

terug bij het Mardasson. Het enorme gedenkteken is een symbool van de erkentelijkheid van de Belgische natie aan de geallieerde legers voor de herwinning van de vrijheid. Bovenop heb je een prachtig uitzicht over het vroegere slagveld. Vanwege het 50-jaar bestaan van het Historical Centre is de toegang van dit museum voor de wandelaars gratis.

De finishknip wordt om 13.00 uur in ontvangst genomen en een kwartier later ben ik terug op het kampement, waar alles nog in diepe rust is. De douches zijn vanaf 14.00 uur open en daarna rijden we nog even Luxemburg in om de benzinetank vol te gooien, wat toch meer dan  $f$  0,70 per liter scheelt met Nederland. 's Avonds kijken we in de kantine op een supergroot beeldscherm naar de voetbalwedstrijd Frankrijk tegen Portugal.

#### **BASTOGNE - HOUFFALIZE**

legde houten bruggetjes. Even later worden we tussen rood-witte linten geleid, steil omhoog en omlaag door de bossen en komen bij de Ourthe uit. Ook hier is door de 7<sup>e</sup> Compagnie Genie een brug geslagen zodat we geen natte voeten krijgen. Helaas laten we het plaatsje Achouffe links liggen, het is bekend doordat hier het beste bier van de wereld gemaakt wordt. De wandelaars van de "boucle" Houffalize - Houffalize kwamen er wel langs en hebben kunnen proeven. Wij gaan onder de E-25 door en zakken af naar de stad die we diep onder ons zien liggen.

**HOUFFALIZE:** de naam komt van het Latijnse "Alta Falasia", wat hoge rots betekent, lag strategisch belangrijk langs de Ourthe, en werd op 26 december 1944 helemaal kapot gebombardeerd. Veel monumenten en gedenkplaatsen herinneren aan de zware slag in de Ardennen. Nu is het weer een mooi en daardoor toeristisch stadje met een paar grote campings. Het heeft een prachtig marktplein en veel terrasjes waar al druk gebruik van wordt gemaakt, want we moeten nog even op de bussen wachten die vanaf twee uur zullen vertrekken. Vroeg in de avond zoeken we een plaatsje in de overvolle kantine want het Nederlands elftal moet het opnemen tegen Italië. Helaas met verkeerde afloop, dus is het na de wedstrijd al snel stil.

#### **Vrijdag 30 juni**

Ook nu is het voor de wandelaars van het kamp "Bastogne" weer een

rondwandeling rondom Vielsalm, terwijl van de andere kampen vanaf

#### **VIELSALM - VIELSALM**

Baraque Fraiture naar Vielsalm wordt gelopen. Omdat wij vanmid-

dag nog naar huis willen en de bussen pas vanaf 09.00 uur zullen vertrekken, ga ik met de auto naar Vielsalm en kan zodoende om 08.00 uur al starten. *De stad Vielsalm ligt in de Provincie Luik en is bekend van het Staatsbos "Grand Bois" en de winning van leistenen en de zgn. "coticule" die bij ons wetstenen (om je mes te slijpen) heten. Verder vinden er jaarlijks de "Heksensabbatten" plaats, een groot festijn.*

Vanaf de start gaan we langs de oever van het stuwmeer "Les Doyards" waar we in voorgaande jaren kampeerden toen het Kamp Vielsalm nog bestond. We gaan het bos van Farnieres in en komen langs een oud klooster, domein van de Salisianen.

## Met WS78 vanuit Lunteren

Op zaterdag 9 december 2000 organiseerde WS78 een 40 km wandeltocht vanuit Zaal "Floor" te Lunteren. Deze startgelegenheid heeft zowel een vooruitgang als een achteruitgang. Terwijl heel veel wandelaars even voor negen uur buiten aan de voorkant stonden, bleken we aan de achterzijde te moeten vertrekken. Nadat we door een nauwe doorgang de achterkant hadden bereikt hoorden we nog de laatste drie woorden van het toespraakje van de voorzitter. Eerst liepen we naar het NS-station.

Daarvoor sloegen we af. We zagen nog enkele laatkomers naar de start toelopen. Even volgden we de spoorlijn. Bij het zien van een molen sloegen we af en staken nu wel de spoorlijn over. De verharde weg ging over in een onverharde weg. Nu bevonden we ons in het Lunterse Buurtbos.

*Het terrein dat nu het Buurtbosch heet, was in de tweede helft van de negentiende eeuw nog een groot heideveld. Oorspronkelijk onver-*



deelde marke- of maalschapsgron-

Na 10 km wordt het landschap wat meer open en we komen door de plaats Abrefontaine met als bijzonderheid een "kruisweg" uit de 18e eeuw. Na de gehuchtjes Odrimont en La Chapelle gaan we weer het natuurdomein in. Omdat ik vroeg ben, de wandelaars vanuit Barraque Fraiture zijn er nog niet, is het heerlijk rustig en ik zie zelfs een aantal herten lopen. Telkens stop ik even om een handvol bosbessen te plukken die hier volop staan. De Grote Halte ligt pas op 23 km omdat er in het domein geen voertuigen mogen komen en dergelijke activiteiten verboden zijn.

Bij Rochelival gaan we de brug van de Salm over en stijgen dan

*den. Nadat het hele terrein onder de rechthebbende was verdeeld, kocht notaris J.H.Th.W. van den Ham deze perceeltjes van de keuterboeren (boeren met een klein bedrijf). Notaris van den Ham was al 70 toen hij met de aanplant van het eerste stukje bos begon. De aanleg geschiedde in de vorm van een rijkende tak met bladeren. Dit is nog duidelijk in het lanenpatroon terug te vinden. Ondanks zijn gevorderde leeftijd heeft hij zijn aanplant tot een bos zien uitgroeien. De oudste opstanden dateren uit 1890-1900. Het Lunters Buurtbos is nu eigendom van een stichting.*

We kwamen langs een fraai Pinetum. Ons pad steeg en we bereikten een hoogte van 48 meter. We liepen langs de rand van een zandgroeve. Beneden tussen het riet zagen we drie reeën wegrennen. We zetten nu koers naar het hekwerk om het Wekeromsche Zand. Helaas betraden we dit fraaie natuurgebied niet. We kregen nu enige tijd een wijde blik-parkoers voorgeschoteld. We passeerden deze dag verschillende keren heideterreinen. Aan de rand van natuurgebied De Valouwe was op 9,7 km de soeppost.

naar de hoogvlakte van Grand Halleux. De bossen zijn hier veel privé-bezit en hoge hekken eromheen verhinderen een vrije toegang. De route brengt mij in rechte lijn aan de rand van Vielsalm, gaat over een grote camping en de plaatselijke sportvelden (ook hier was in vroegere jaren een 4-daagse kampeement) en wandel ik om 13.00 uur de stad binnen. De finish is bij het gemeentehuis en daar ontvang ik mijn cijfer acht. Een mooie en pittige wandelvierdaagse zit er weer op. Zeker zullen we in volgende jaren hier terugkomen.

Na terugkomst op het Kamp Bastogne breken we direct op en gaan op huis aan.

*In het begin van de jaren 1900 was het landgoed "De Valouwe" voor het grootste gedeelte eigendom van de familie Krölller. In de jaren dertig is dit landgoed, dat lange tijd te koop heeft gestaan, gekocht door de heer Schlimmer, met als doel vrij te kunnen paardrijden en jagen. Hij heeft dan ook betere houtsoorten aangeplant, zoals de douglas en de lariks.*

De soeppost was gelegen in een zeer grote schuur van een vrijstaand



huis annex manege. De eigenaar had speciaal voor deze wandeltocht een chemisch toilet laten plaatsen. Hiervoor stonden dan ook (voornamelijk vrouwelijke) wandelaars in een rij te wachten. We staken een 4-baans verkeersweg over en volgden deze ruim 400 meter. Daarop betraden we het Roekelse Bos. Even verderop kwamen we op de Ederheide en over één van de hoogste toppen (44 meter) verlieten

we de Ederheide weer. Langs de rand van het Mosselsche Veld hadden we vergezichten op onder andere in de verte lopende paarden. Langs het Mosselse Zand, als onderdeel van de Planken Wambuis werd het Otterlose Buurtbos bereikt. *Het eeuwenoude landgoed Planken Wambuis is een afwisselend gebied met heide, stuifzand, gras- en bouwland en bossen. Planken Wambuis sluit aan bij de natuurgebieden van de gemeente Ede en het Nationaal Park de Hoge Veluwe. Al deze gebieden liggen op de stuwwal die ontstaan is tijdens de voorlaatste ijstijd. Als onderdeel van het Veluwemassief is de bodem van het Planken Wambuis van nature voedsel-arm. De bossen op het landgoed zijn deels aangeplant en deels spontaan ontstaan, bijvoorbeeld op de voormalige stuifzanden. 700 hectare van Planken Wambuis is rustgebied voor dieren. Dit deel is zeer belangrijk voor onder andere edelherten, reeën, wilde zwijnen en dassen. Verder komen vrijwel alle Nederlandse reptielen voor in het natuurgebied en vele vogels, waaronder veel roofvogels. Opvallende*

*planten zijn struikheide, dopheide, bosbes, vossebes, adelaarsvaren en veel soorten akkeronkruiden, zoals de uitbundig bloeiende kamille. Daarna liepen we langs camping De Wijde Werelt. We staken een verkeersweg (Arnhem-Otterlo) over en liepen nu door het Otterlose bos. Het Otterlose Bos is een deel van het oude markebos van Otterlo. Het markebos werd door de plaatselijke bevolking gemeenschappelijk gebruikt en onderhouden. Het ruim 100 ha. grote bos is nu in beheer bij Natuurmonumenten en vrij toegankelijk op wegen en paden. Vroeger was het bos in gebruik als eikehakhout. De eiken werden om de 10 à 15 jaar afgekap. De schors was goed bruikbaar in de leerlooierijen, het hout voor paaltjes en dergelijke. Nu zijn de eiken al lang niet meer afgekap en zijn ze doorgegroeid. Karakteristiek voor het bos zijn de "randwallen". Ten oosten van het Otterlose Bos, wat nu De Hoge Veluwe is, was vroeger stuifzand. Het opgestoven zand werd opgevangen in de rand van het bos. Zo ontstonden lange stuifheuvels: de randwallen.*


Aan de oostkant van Otterlo werd de bebouwde kom bereikt, niet ver van de hoofdingang van het Nationaal Park De Hoge Veluwe en in het verlengde daarvan het Kröller Müller Museum. Op 21,2 km was de grote rust in café restaurant De Waldhoorn. Otterlo werd in zuidwestelijke richting weer verlaten. We staken de Valksche Beek over en zetten nu koers naar bosgebied Roekelse Zand overgaand in Roekelse Bos. Opnieuw liepen we langs de Ederheide. Nu zetten we koers naar buurtschap Driesprong. Vroeger stond hier café restaurant De Driesprong, maar tegenwoordig is dit een Japans restaurant. Op 31 km was in buurtschap Driesprong de koffiepost. Nu dwaalden we door het

## Coos & Henri

Edese bos overgaand in de Doesburgerheide. Hier was op 35,7 km de fruitpost nog. Met 12° werd het een warme dag voor de tijd van het jaar. Het was de hele dag droog weer geweest. De totale afstand bedroeg 38,750 km

### RECREATIEVE WANDELKALENDER

<b>14 januari Tilburg NB Winterserie</b> vanaf 9.30uur 40-23-12-5km. Boerke Mutsaers, Vijverlaan 2 Tel.0416-362858 / 013-4554318	<b>20 januari Wageningen GLD.</b> Vanaf 8.00uur 40-30-20-15 km Clubgebouw Ons Genoegen Nobelweg 3 0317-412855 / 423727	<b>20 januari Wijchen GLD. WS 78</b> vanaf 9.00 uur 40 km. Cafe-zaal Sterrebos. Kasteellaan 4-6 023-5360310
<b>20 januari Steenwijk Ov. wintertocht</b> Vanaf 9.00uur 35-25-15-10-5 km De Meenthe Stationsplein 2 0513-624648 / 622856	<b>20 jan. De Lier ZH Midwintertocht</b> vanaf 9.00uur 40-25-15-10-5 km. Sportcentrum Vreelo Veilingweg 14 (bus 128) 0174-512265	<b>20-21 jan. Ugchelen GLD. Winterserie</b> vanaf 9.00uur 30-20-10 km. Hotel Prinsen Hoenderloseweg 44 055-5420577



<b>20-21 jan. Amstelveen NH Winterserie</b> vanaf 9.00uur 40-25-15-10-5 km. De Poelster Doorweg 21 (bus 63) 0297-320813 / 020-6454736	<b>21 jan. Veldhoven NB OLAT-tocht</b> Vanaf 8.30uur 40-30-20-15-10 km. Hotel de Gigant Dorpsstraat 77 0413-475467 / 211978	<b>27 jan. Aalten GLD</b> vanaf 8.00uur 30-20-10-5 km. Sportpark zuid Bochohltsstraatweg 67a 0543-474060 / 474521
<b>27-28 jan Rotterdam RWV-tocht</b> vanaf 9.00uur 40-25-20-15-10-5 Sporthal Asterlo 10 (Metro, bus 77) 010-4161380 / 4734674	<b>28 jan. Oisbeek L Wintertocht</b> vanaf 8.00uur 42-25-15-10-5 km. Schepenbank Oirsbekerweg 2a 046-4741561	<b>28 jan. Weert wandeling AV Weert</b> vanaf 9.00uur 30-20-10 km. Cafe Schuttershoeve Grote Steeg 10 0495-535280
<b>28 jan. Vlierden NB Wintertocht</b> vanaf 7.30uur 42-30-20-15-10-5 km.	<b>3 febr. Geldermalsen GLD.</b> Vanaf uur 8.30 40-25-15-10-5 km.	<b>3 febr. Breda zuid NB 3<sup>e</sup> Winterserie</b> vanaf 9.00uur 40-25-15-10-5 km.



Hotel Thijssen Pastoriestraat 20 0493-316376 / 313948	De Wandelaar Kostverlorenkade 14 0345-576870 / 576464	Clubgebouw Schuttershof Viandenlaan 7 076-5657357
<b>4 febr. Boxtel NB Midwintertocht</b> vanaf 9.00uur 30-20-12-7 km. Jacob Roelandlyceum Grote beemd 3 0411-676558	<b>4 febr. Mill NB winterserie</b> vanaf 8.00 uur 42-30-20-15-10-5 km. Clubhuis op goede voet Sportweg <b>0485-453569 / 451152 / 452798</b>	<b>10 febr. Hollandseveld DR FLAL</b> 9.00 uur 50-40-25 km. H-bedr. Schoonhoven M. Kuilerweg 47 058-2675228
<b>10 febr. Overveen NH serie WS'78</b> vanaf 9.00 uur 40 km. SC Tetterode Tetterodeweg 15 023-5360310	<b>10-11 febr. Belfeld L. Wintertocht</b> Vanaf 8.00 uur 35-25-15-10-5 km. Cafe Maaszicht Maasstraat 13 0475-501948	<b>11 febr. Roosendaal NB winterserie</b> vanaf 8.00 uur 40-25-15-10 km. Zaal huis ten halve Kruisstraat 60 076-5012181 / 0165-568880
<b>11 febr. Tilburg NB Winterserie</b> vanaf 9.30 uur 40-23-12-5 km. Boerke Mutsaers Vijverlaan 2 0416-362858 / 013-4554318	<b>16 op 17 febr. Rheden GLD Euraudax</b> 22.00 uur 75-50 km 8.00 uur 25 km. De Hangmat IJsselsingel 7 026-4423655	<b>17 febr. Barendrecht ZH Wintertocht</b> vanaf 8.00uur 40-25-15-10-5 km. Driesprong Marijkes ingel (184-186+NS) 010-4806373 / 0180-618153
<b>17-18 febr. Ugchelen GLD. Winterserie</b> vanaf 9.00 uur 30-20-10 km. Hotel Prinsen Hoenderloseweg 44 055-5420577	<b>18 febr. Stiphout NB. serie OLAT</b> vanaf 8.30 uur 40-30-20-15-10 km. Cafe zaal 't Aambeeld Dorpsstraat 38 0413-475467 / 211978	<b>24 febr. Aalten GLD</b> vanaf 8.00uur 30-20-10-5km. 't Geurken ALTEC Haartsestraat 150 0543-474060 / 474521
<b>24 febr. Apeldoorn GLD. WS'78</b> vanaf 9.00 uur 40 km. Duivensport .A'doorn Beatrixlaan 240 023-5360310	<b>24 febr. Den Oever NH. FLAL</b> 9.00 uur 50-40-25 km. Dorpshuis Robbenoordstraat 11a 058-2675228	Wij wensen U een prettige wandeling